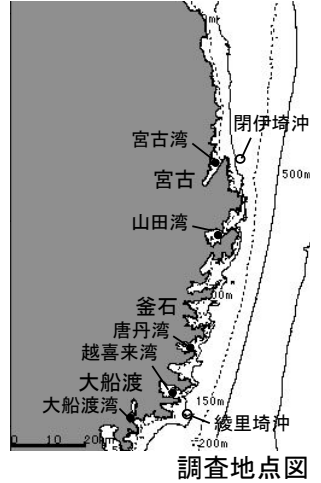


# 平成29年度 岩手県沿岸域観測結果速報 第4号

平成29年6月7日  
岩手県水産技術センター

平成29年6月5、6日に岩手県漁業指導調査船北上丸により閉伊埼及び綾里埼3海里(5.6km)沖合と、宮古湾、山田湾、唐丹湾、越喜来湾及び大船渡湾の各湾内で海洋観測を行いましたので、その結果をお知らせいたします。

本県沿岸域の表面水温は全域で、前年並～2℃程度低め、平年並～2℃程度低めの11～13℃台となっています。  
また、各定点の海底付近の水温は、前年並、平年並～1℃程度高めの9～11℃台となっています。



## 1 沖合(閉伊埼・綾里埼沖距岸3海里:図1、2)

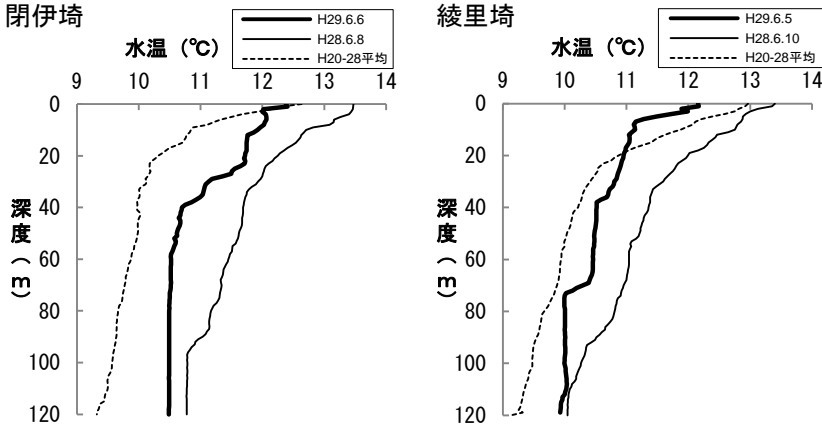


図1 閉伊埼(6月6日)と綾里埼(6月5日)沖の水温観測結果

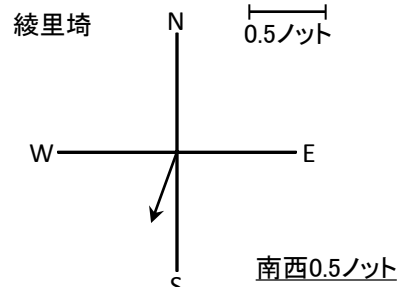
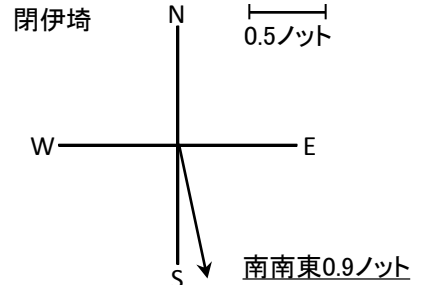


図2 閉伊埼と綾里埼沖の流向流速(50m深)

## 2 各湾内(図3)

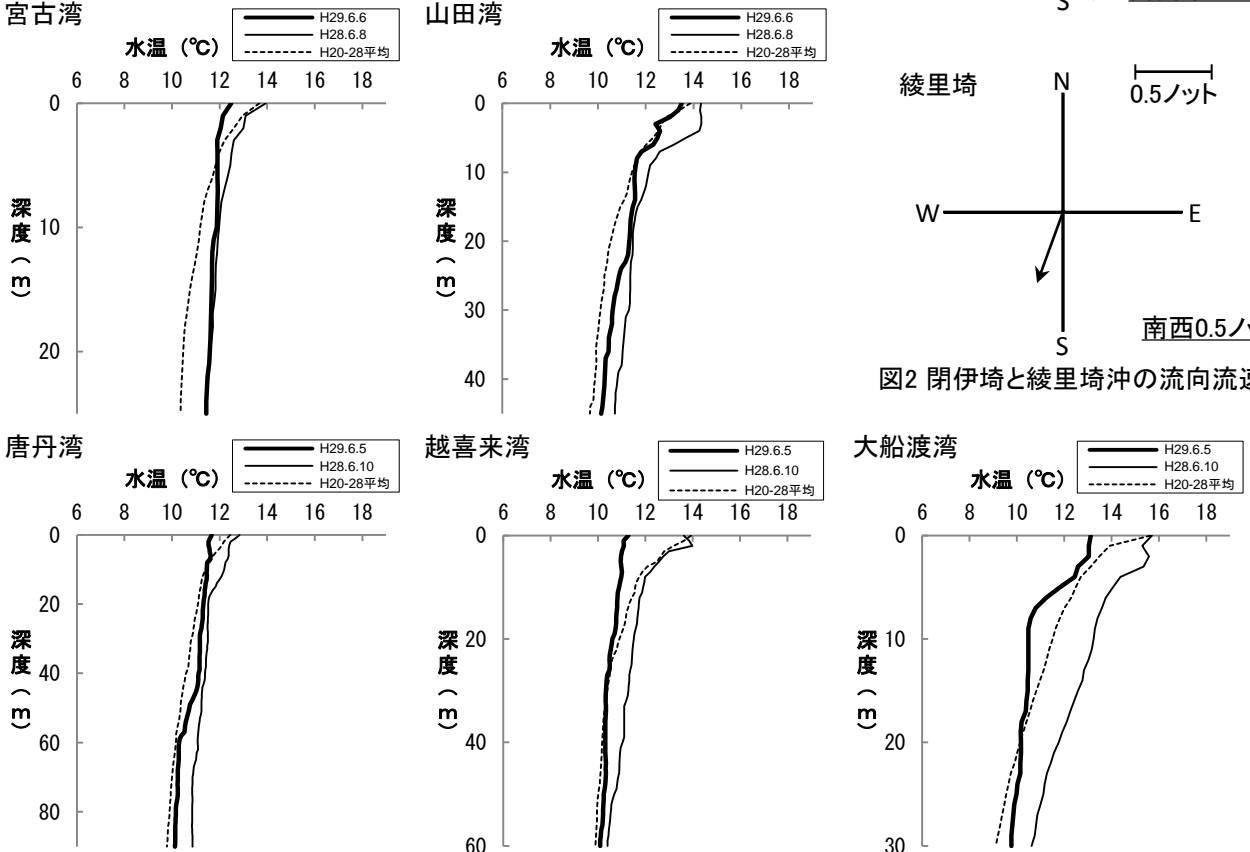


図3 各湾内の水温観測結果

平成29年6月5、6日沿岸域観測結果 調査船:北上丸

観測地点 緯度(度分) 経度(度分) 観測月日	宮古湾 39-38 141-59 6月6日	山田湾 39-28 141-59 6月6日	唐丹湾 39-12 141-55 6月5日	越喜来湾 39-05 141-51 6月5日	大船渡湾 39-01 141-43 6月5日	閉伊崎沖 39-39 142-03 6月6日	綾里崎沖 39-02 141-55 6月5日	
水温(°C)	0m	12.49	13.51	11.67	11.28	13.12	12.38	12.16
	10m	11.89	11.54	11.47	10.89	10.49	11.92	11.14
	20m	11.59	11.32	11.32	10.60	10.17	11.72	10.95
	30m		10.61	11.17	10.34	9.77	11.14	10.80
	40m		10.28	11.12	10.32		10.70	10.52
	50m			10.73	10.25		10.62	10.48
	75m			10.24			10.50	10.00
	100m 120m						10.49 10.49	10.00
塩分	0m	32.238	33.051	33.476	33.429	31.920	32.880	33.475
	10m	33.342	33.477	33.493	33.496	33.543	33.376	33.546
	20m	33.416	33.511	33.503	33.555	33.598	33.518	33.556
	30m		33.600	33.559	33.559	33.638	33.635	33.620
	40m		33.667	33.581	33.581		33.816	33.688
	50m			33.561	33.613		33.807	33.689
	75m			33.677			33.800	33.679
	100m 120m						33.796 33.802	33.695

※水温・塩分値はCTDの測定値

なお、閉伊崎沖と綾里崎の水温、塩分及び潮流情報は水産技術センターのホームページ「[北上丸・沿岸定点海水温速報](#)」から取得できます。

担当:漁業資源部(及川)  
TEL:0193-26-7915  
FAX:0193-26-7920