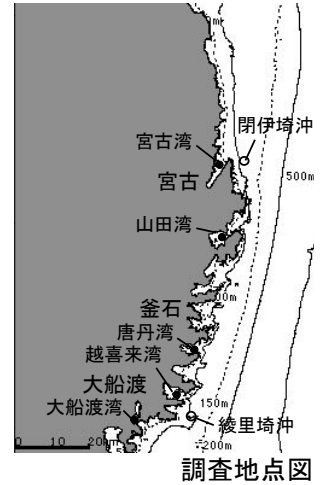


平成29年度 岩手県沿岸域観測結果速報 第5号

平成29年6月19、21日に岩手県漁業指導調査船北上丸により閉伊埼及び綾里埼3海里(5.6km)沖合と、宮古湾、山田湾、唐丹湾、越喜来湾及び大船渡湾の各湾内で海洋観測を行いましたので、その結果をお知らせいたします。

平成29年6月22日
岩手県水産技術センター

本県沿岸域の表面水温は全域で14~15℃台となっています。
また、各定点の海底付近の水温は10~12℃台となっています。



調査地点図

1 沖合(閉伊埼・綾里埼沖距岸3海里:図1、2)

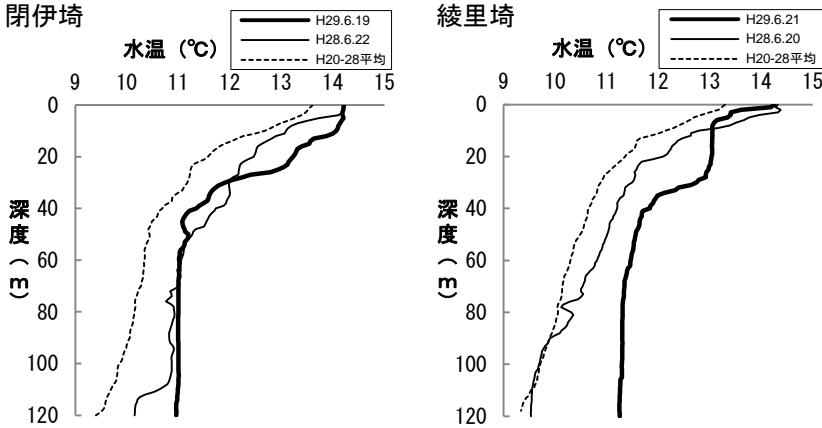
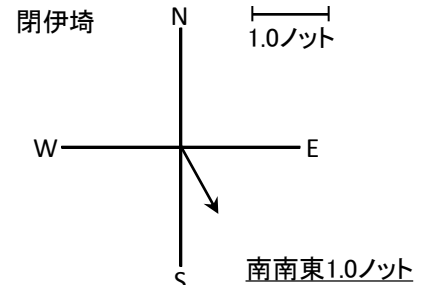
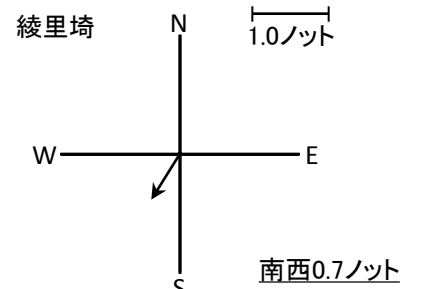
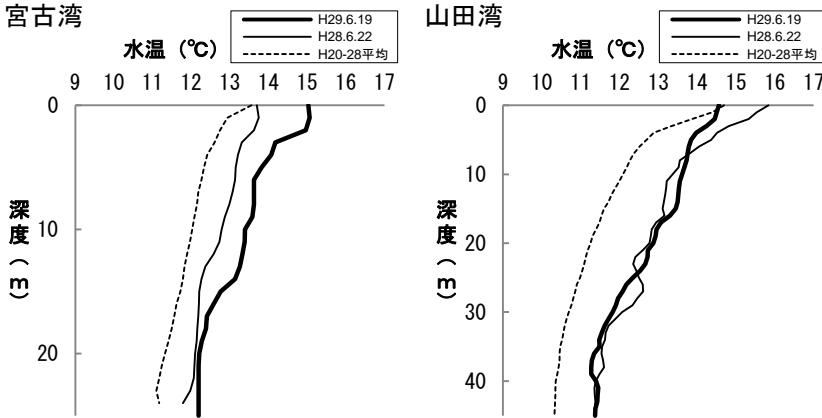


図1 閉伊埼(6月19日)と綾里埼(6月21日)沖の水温観測結果



南南東1.0ノット

2 各湾内(図3)



南西0.7ノット

図2 閉伊埼と綾里埼沖の流向流速(50m深)

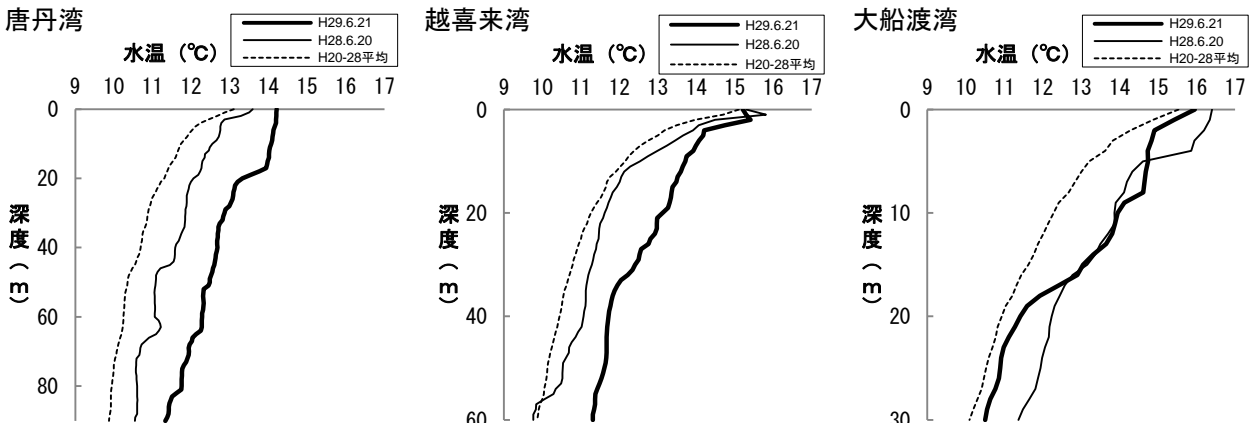


図3 各湾内の水温観測結果

平成29年6月19、21日沿岸域観測結果 調査船:北上丸

観測地点 緯度(度分) 経度(度分) 観測月日	宮古湾 39-38 141-59 6月19日	山田湾 39-28 141-59 6月19日	唐丹湾 39-12 141-55 6月21日	越喜来湾 39-05 141-51 6月21日	大船渡湾 39-01 141-43 6月21日	閉伊崎沖 39-39 142-03 6月19日	綾里崎沖 39-02 141-55 6月21日	
水温(°C)	0m	15.03	14.56	14.21	15.22	15.95	14.21	14.26
	10m	13.39	13.61	14.07	13.72	13.95	14.06	13.06
	20m	12.21	12.87	13.32	13.13	11.42	13.23	13.04
	30m		11.83	12.86	12.41	10.51	11.91	12.75
	40m		11.40	12.68	11.72		11.35	11.84
	50m			12.48	11.61		11.20	11.56
	75m			11.77			11.00	11.33
	100m						11.00	11.30
	120m					10.96		
塩分	0m	32.259	33.641	33.774	33.709	31.736	33.705	33.792
	10m	33.737	33.714	33.756	33.792	33.669	33.679	33.812
	20m	33.874	33.728	33.749	33.642	33.518	33.735	33.808
	30m		33.666	33.802	33.800	33.548	33.736	33.821
	40m		33.841	33.811	33.885		33.817	33.861
	50m			33.807	33.890		33.933	33.897
	75m			33.870			33.943	33.905
	100m						33.954	33.910
	120m					33.955		

※水温・塩分値はCTDの測定値

なお、閉伊崎沖と綾里崎の水温、塩分及び潮流情報は水産技術センターのホームページ「[北上丸・沿岸定点海水温速報](#)」から取得できます。

担当:漁業資源部(及川)
TEL:0193-26-7915
FAX:0193-26-7920