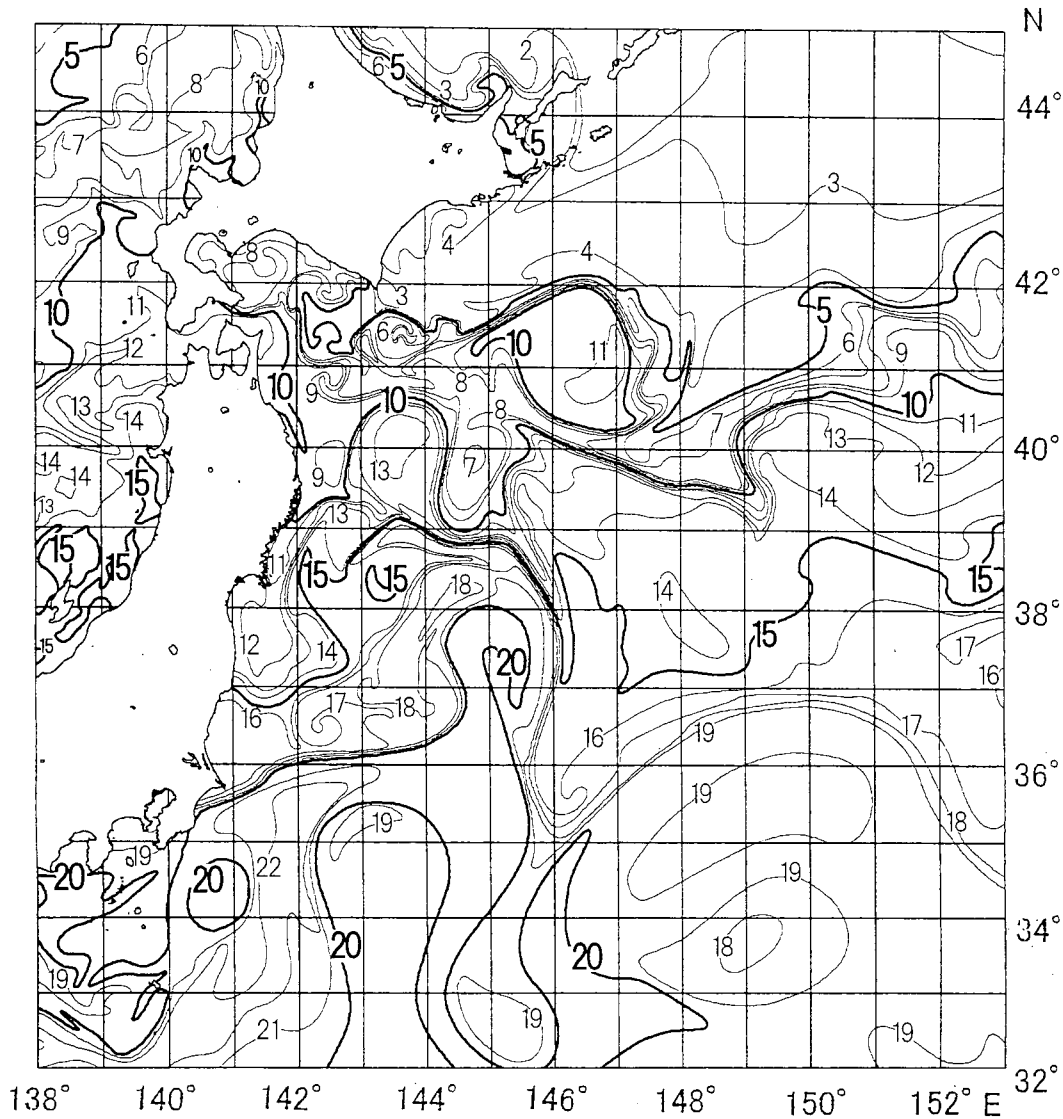


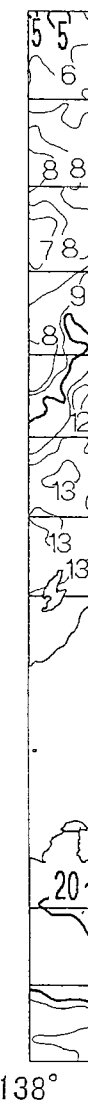
平成 21 年 5 月 12 日
 岩手県水産技術センター
 漁業資源部
 TEL:0193-26-7915
 FAX:0193-26-7920
 Mail : CE0012@pref.iwate.jp

1. 本県沿岸 10 海里 (19km) 以内の表面水温は、全域で 9~10℃ 台。先々週は、県北部で 7~9℃ 台、県中部で 8~11℃ 台、県南部で 8~9℃ 台。また、前年は、県北部で 8~9℃ 台、県中部で 7~10℃ 台。県南部で 7~8℃ 台であった。

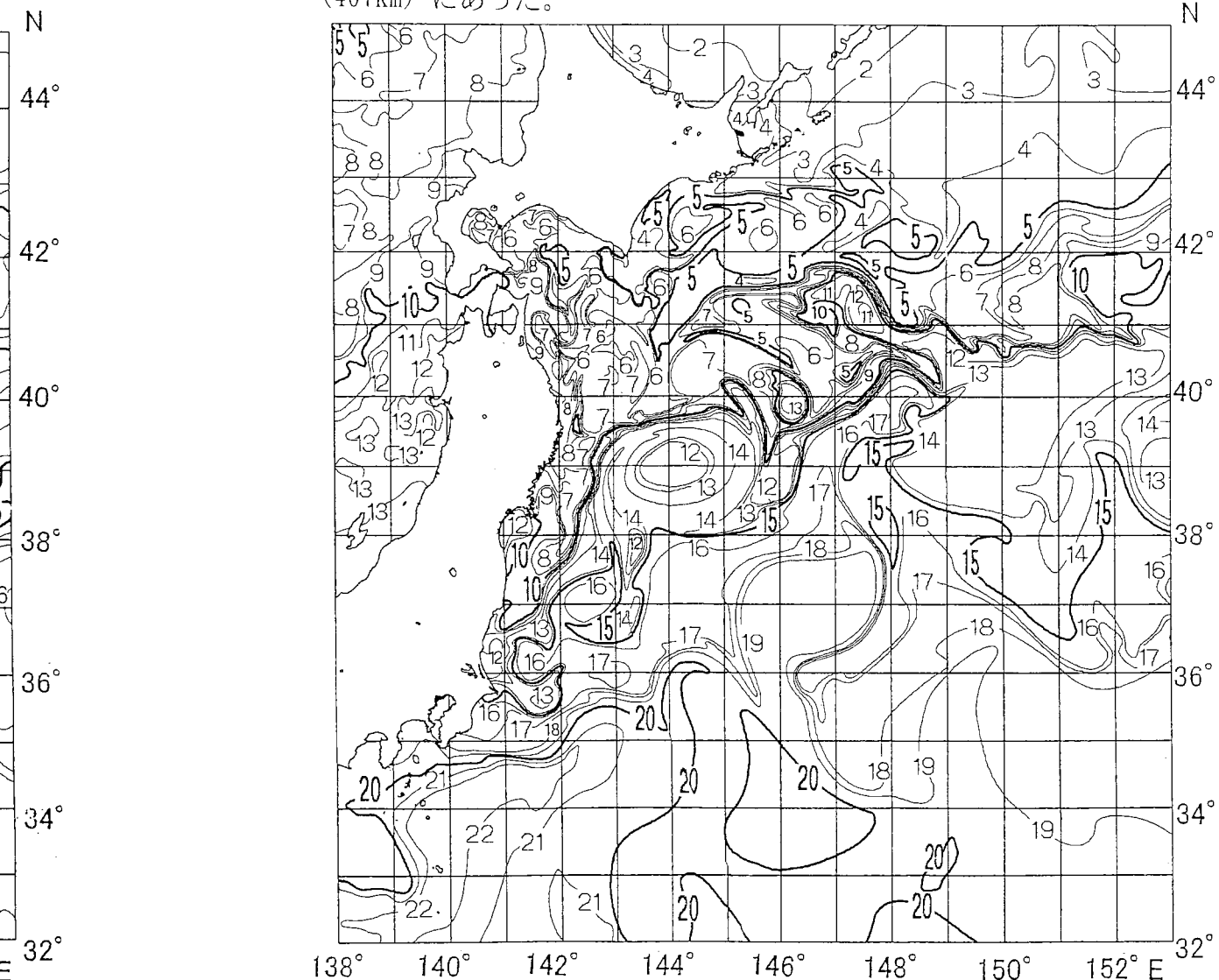
2. 5℃ 以上
 東南東
 むよ
 お、前
 その先
 ~389
- 3. 10℃ 以上
 角沖 9
 また、
 から派
 里 (19
 ら北北
 里崎沖
 (407k



(平成 21 年 5 月 7 日~5 月 10 日)



2. 5℃以下の親潮系冷水は、襟裳岬から南西方向に進行し、その南端は尻屋埼東南東沖 50 海里 (93km) にある。また、道東沖にある暖水域の東側を回り込むように南西方向に進行し、その南端は鮫角沖 270 海里 (500km) にある。なお、前年の同水帯は、北緯 41° 以北、東経 143° 以東の道東沖に分布しており、その先端は鮫角沖 100 海里 (185km) にあった。また、鮫角沖 130~210 海里 (241~389km) に冷水域が細く分布していた。
3. 10℃以上の水帯は、首崎沖 0~110 海里 (0~204km) を北上し、その先端は鮫角沖 90 海里 (167km) にあるほか、道東沖に同水温帯を含む暖水域が存在する。また、トドヶ埼以南の沿岸 0~5 海里 (0~9 km) を覆っているほか、津軽暖流から派生した同水帯が陸岸に沿って細く南下し、その南端はトドヶ埼沖 10 海里 (19 km) にある。なお、前年の同水帯は、小名浜港沖 10 海里 (19km) 付近から北北東へ進行し、その先端は久慈沖 150 海里 (278km) にあった。また、綾里埼沖 180 海里 (333km) から北東へ進行し、その先端は尻屋埼沖 220 海里 (407km) にあった。



(平成 20 年 5 月 8 日~5 月 11 日)