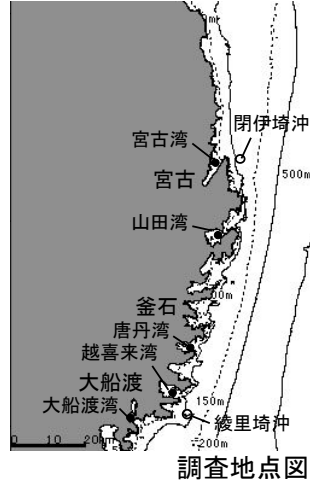


平成30年度 岩手県沿岸域観測結果速報 第7号

平成30年7月4日
岩手県水産技術センター

平成30年7月2日及び3日に、漁業指導調査船「北上丸」により閉伊埼及び綾里埼3海里(5.6km)沖合と、宮古湾、山田湾、唐丹湾、越喜来湾及び大船渡湾で海洋観測を行いましたので、その結果をお知らせします。

本県沿岸域の表面水温は15~22℃台となっています。
また、各定点の海底付近の水温は11~12℃台となっています。



調査地点図

1 沖合(閉伊埼・綾里埼沖距岸3海里:図1、2)

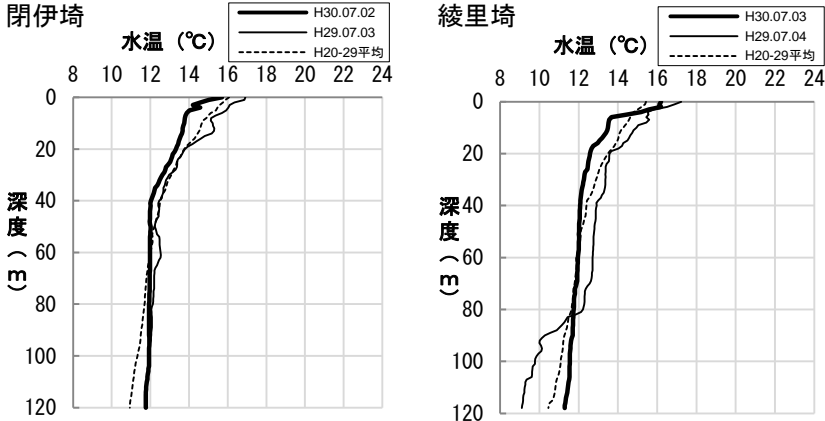


図1 閉伊埼(7月2日)と綾里埼(7月3日)沖の水温観測結果

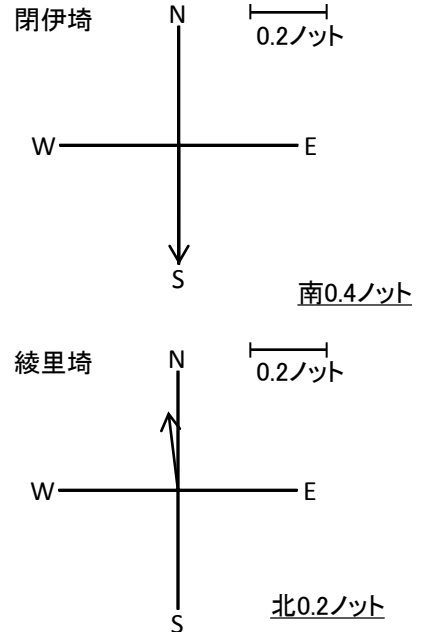


図2 閉伊埼と綾里埼沖の流向流速(50m深)

2 各湾内(図3)

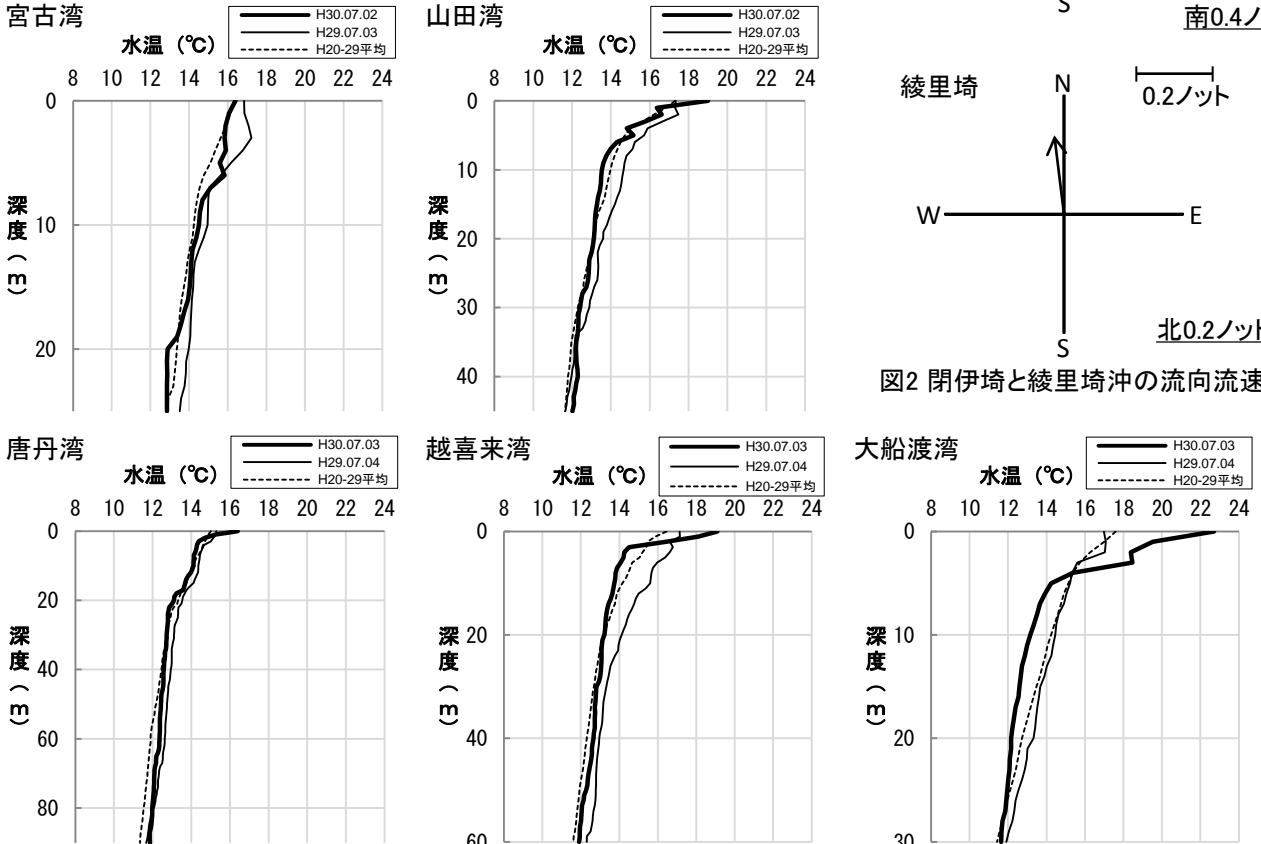


図3 各湾内の水温観測結果

平成30年7月2,3日沿岸域観測結果 調査船:北上丸

区分	沖合			各湾内				
観測地点	閉伊崎沖	綾里崎沖	宮古湾	山田湾	唐丹湾	越喜来湾	大船渡湾	
緯度(度分)	39-38	39-03	39-38	39-28	39-12	39-05	39-01	
経度(度分)	142-05	141-55	141-59	141-59	141-56	141-51	141-43	
観測月日	7月2日	7月3日	7月2日	7月2日	7月3日	7月3日	7月3日	
水温(°C)	0m	15.7	16.2	16.4	19.0	16.4	19.1	22.7
	5m	14.02	14.45	15.59	15.16	14.26	14.23	14.24
	10m	13.75	13.49	14.52	13.54	14.11	13.75	13.16
	20m	13.33	12.58	12.90	13.12	13.10	13.23	12.16
	30m	12.63	12.27		12.42	12.73	12.81	11.64
	40m	12.03	12.08		12.29	12.57	12.66	
	50m	12.02	12.02			12.43	12.28	
	75m	11.96	11.78			12.06		
	100m	11.94	11.55					
	120m	11.76						
塩分	5m	33.651	33.421	33.411	33.669	33.665	33.712	33.518
	10m	33.738	33.720	33.572	33.687	33.677	33.705	33.697
	20m	33.795	33.766	33.754	33.752	33.733	33.710	33.795
	30m	33.890	33.801		33.748	33.760	33.737	33.774
	40m	33.862	33.829		33.807	33.763	33.786	
	50m	33.977	33.834			33.783	33.762	
	75m	34.003	33.849			33.827		
	100m	34.008	33.896					
	120m	34.000						

なお、閉伊崎沖と綾里崎の水温、塩分及び潮流情報は水産技術センターのホームページ「[北上丸・沿岸定点海水温速報](#)」から取得できます。

担当: 漁業資源部 (佐藤)
TEL: 0193-26-7915
FAX: 0193-26-7920