

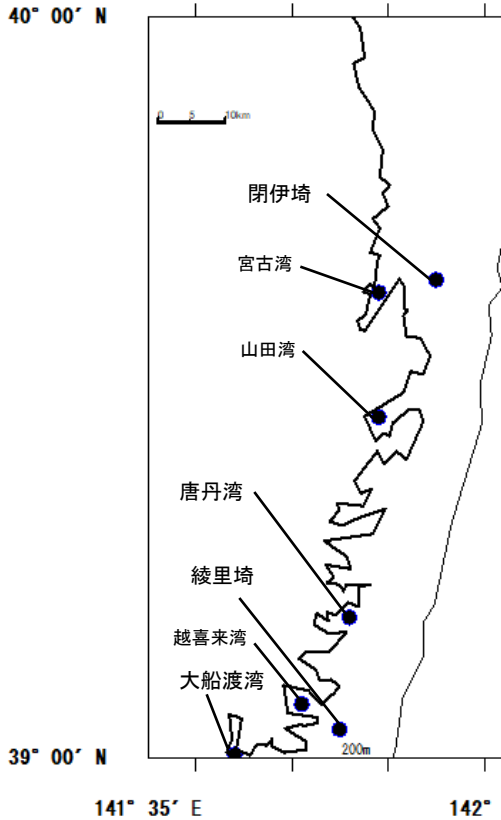
北上丸沿岸域観測結果 第16号

令和元年11月28日
岩手県水産技術センター

令和元年11月21日、22日に、閉伊崎及び綾里崎3海里（5.6km）沖合と、宮古湾、山田湾、唐丹湾、越喜来湾及び大船渡湾で海洋観測を行いました。

本県沿岸域の表面水温及び海底付近の水温は15～16℃台となっています。

1 沖合(閉伊崎・綾里崎沖距岸3海里)



調査地点図

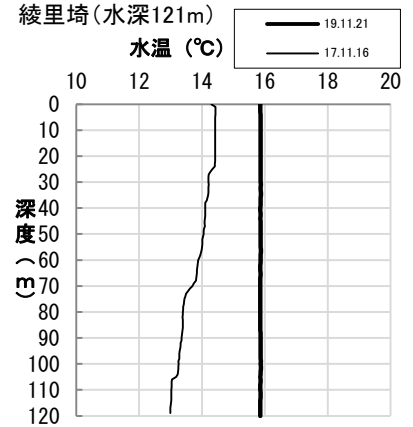
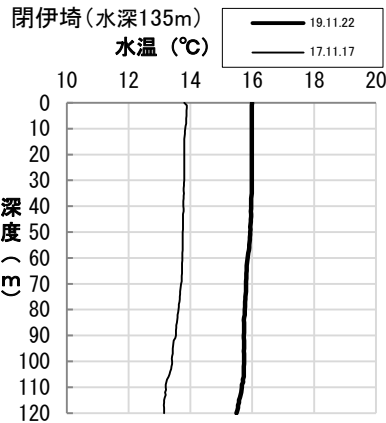


図1 閉伊崎(11月22日)と綾里崎(11月21日)沖の水温観測結果
※2018年は欠測のため、一昨年と比較しています。

2 各湾内

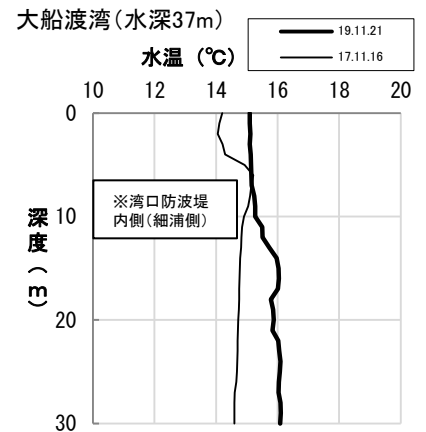
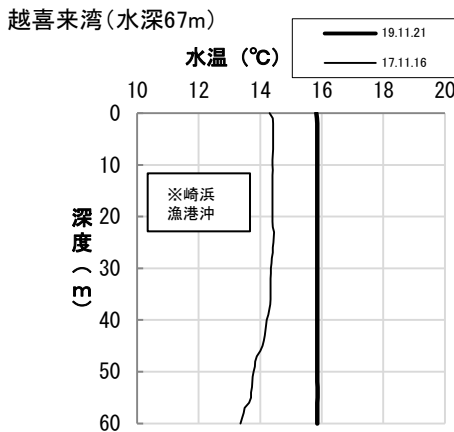
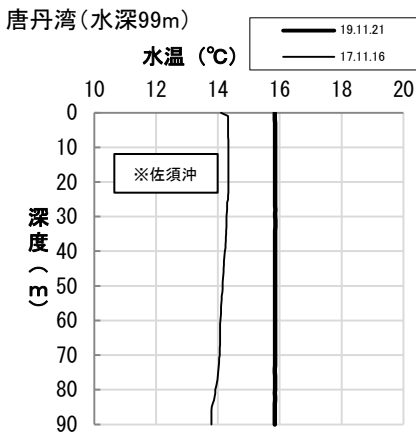
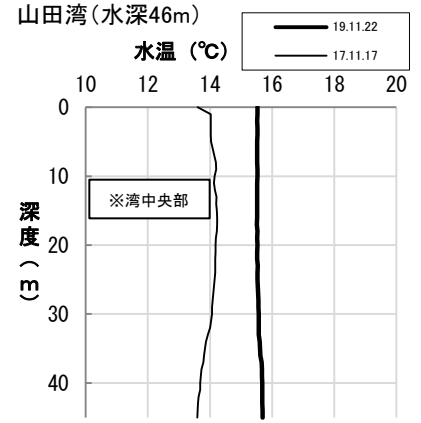
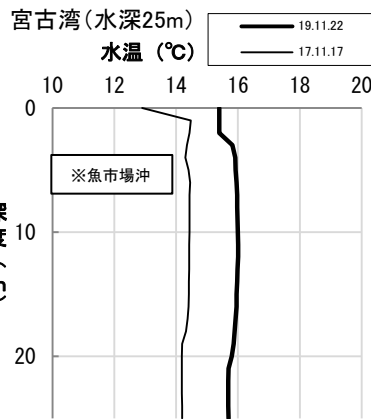


図2 各湾内の水温観測結果 ※2018年は欠測のため、一昨年と比較しています。

付表: 令和元年11月21日,11月22日沿岸域観測結果 調査船:北上丸

区分	沖合		各湾内					
観測地点	閉伊埼沖	綾里埼沖	宮古湾	山田湾	唐丹湾	越喜来湾	大船渡湾	
観測月日	11月22日	11月21日	11月22日	11月22日	11月21日	11月21日	11月21日	
北緯(度分)	39-39	39-03	39-38	39-28	39-12	39-05	39-01	
東経(度分)	142-05	141-55	141-59	141-59	141-56	141-51	141-43	
10m深流向(°)	189	162	192	184	206	216	0	
10m深流速(kt)	0.3	0.5	0.1	0.1	0.5	0.4	0.0	
水温(°C)	0m	16.0	15.9	15.4	15.5	15.8	15.8	15.1
	5m	15.99	15.86	15.92	15.52	15.85	15.85	15.14
	10m	15.99	15.86	15.99	15.53	15.85	15.85	15.28
	20m	15.99	15.86	15.80	15.53	15.86	15.85	15.88
	30m	15.99	15.87		15.57	15.86	15.85	16.08
	40m	15.96	15.86		15.69	15.85	15.86	
	50m	15.94	15.86			15.85	15.86	
	75m	15.78	15.86			15.85		
	100m	15.73	15.87					
120m	15.49	15.86						
塩分	5m	34.253	34.188	34.111	34.093	34.184	34.163	33.512
	10m	34.254	34.189	34.190	34.095	34.184	34.165	33.593
	20m	34.255	34.189	34.137	34.088	34.182	34.164	33.926
	30m	34.255	34.190		34.114	34.181	34.163	34.081
	40m	34.252	34.188		34.165	34.183	34.165	
	50m	34.250	34.192			34.182	34.168	
	75m	34.230	34.194			34.182		
	100m	34.222	34.193					
120m	34.250	34.196						

※観測は、CTDを用いて、各定点の海底直上まで行っています。

なお、閉伊埼沖と綾里埼の水温、塩分及び潮流情報は水産技術センターのホームページ「[北上丸・沿岸定点海水温速報](#)」から取得できます。

担当: 漁業資源部 (佐藤)
TEL: 0193-26-7915
FAX: 0193-26-7920