

# 6月沿岸定線栄養塩測定結果

平成29年6月9日  
岩手県水産技術センター  
TEL0193-26-7919

## 1. 表面分布 (図1)

本県沿岸10海里以内の栄養塩 (NO<sub>2+3</sub>-N) の表面分布は0から1 μg/Lであった。

なお、採水は漁業指導調査船岩手丸により、0、10、30、50海里地点で5月29日から5月31日に行った。

## 2. 10m以深の分布 (図2、図3、図4)

本県沿岸10海里以内では、黒埼定線で0から67 μg/L、トドヶ埼定線で0から78 μg/L、尾埼定線で0から74 μg/L、椿島定線で0から32 μg/Lの範囲であった。

2017/6 0 m

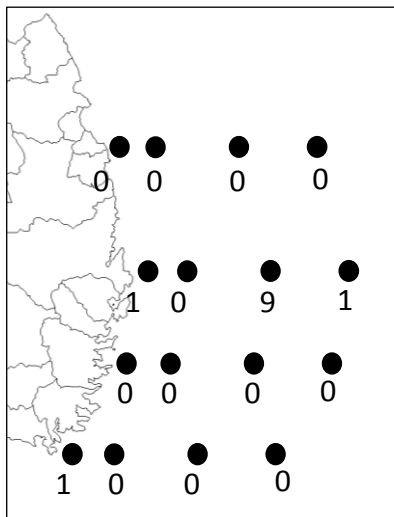


図1 表面の分布

2017/6 10 m

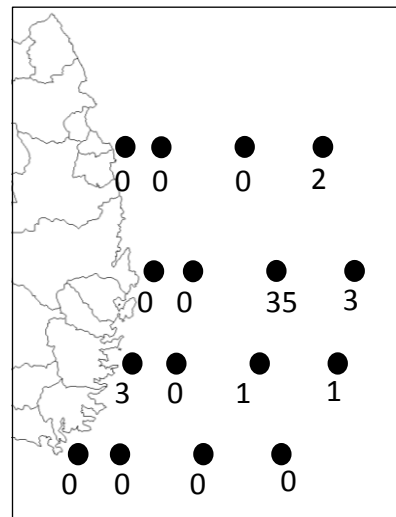


図2 10m深の分布

2017/6 30 m

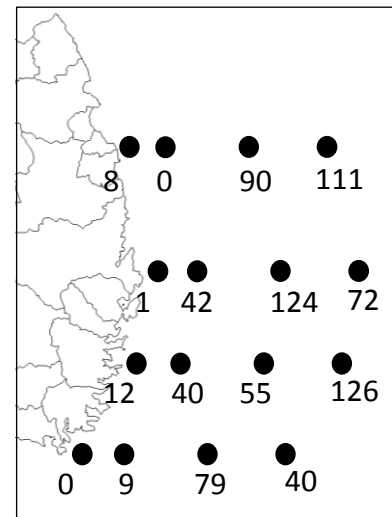


図3 30m深の分布

2017/6 50 m

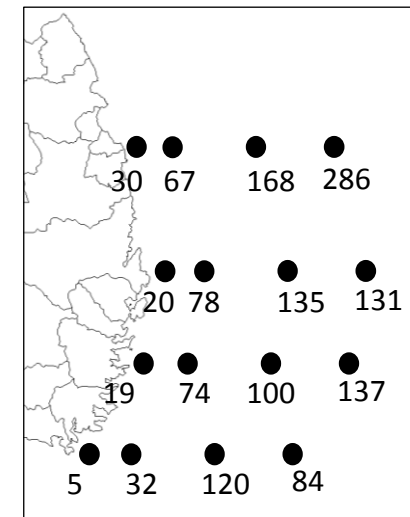


図4 50m深の分布

※背景地図にはCraft MAPを使用 (<http://www.craftmap.box-i.net/>)

## 【参考】

・栄養塩 (硝酸+亜硝酸態窒素NO<sub>2+3</sub>-N) の単位はμg/Lで表す。

※農林水産省「食料生産地域再生のための先端技術展開事業」による。