

岩手県沿岸域観測結果速報第3号

平成28年6月14日
岩手県水産技術センター

平成28年6月8～10日に岩手県漁業指導調査船北上丸を用いて閉伊埼および綾里埼3海里（5.6km）沖合と、宮古湾、山田湾、唐丹湾、越喜来湾、大船渡湾の各湾内で海洋観測を行いましたので、その結果をお知らせ致します。

本県沿岸域の表面水温は、宮古湾を除く全域で近年平均並の12～15℃台となっています。

1 沖合（閉伊埼・綾里埼沖距岸3海里:図1、2）

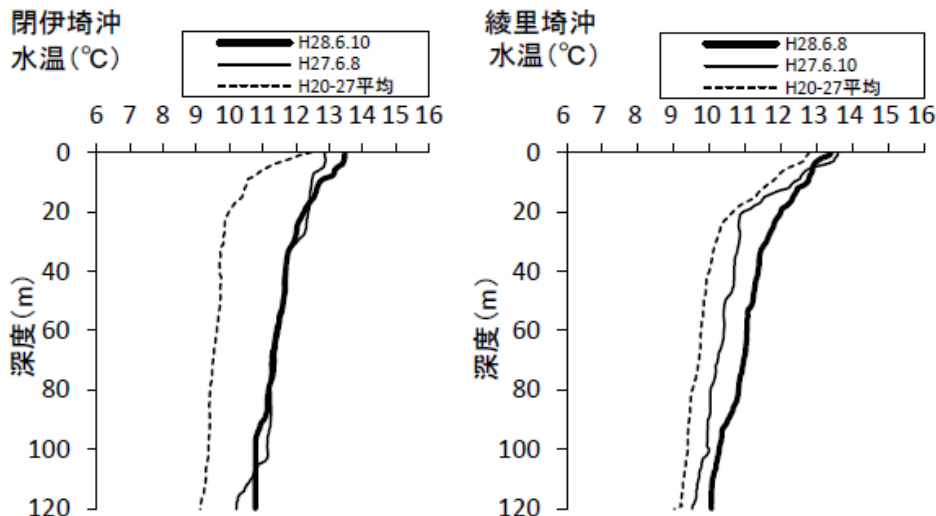


図1 閉伊埼(6月10日)と綾里埼(6月8日)沖の水温観測結果

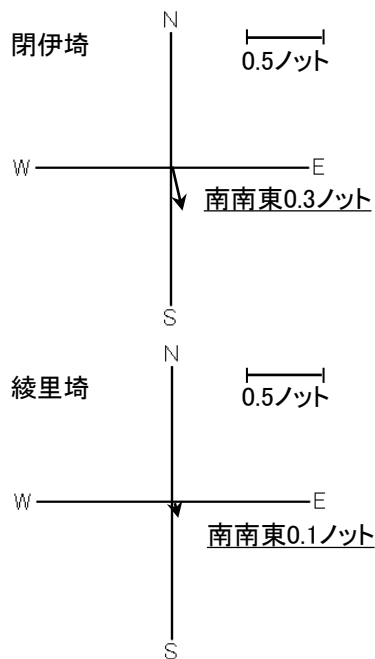


図2 閉伊埼と綾里埼沖の潮流(50m)

2 各湾内(図3)

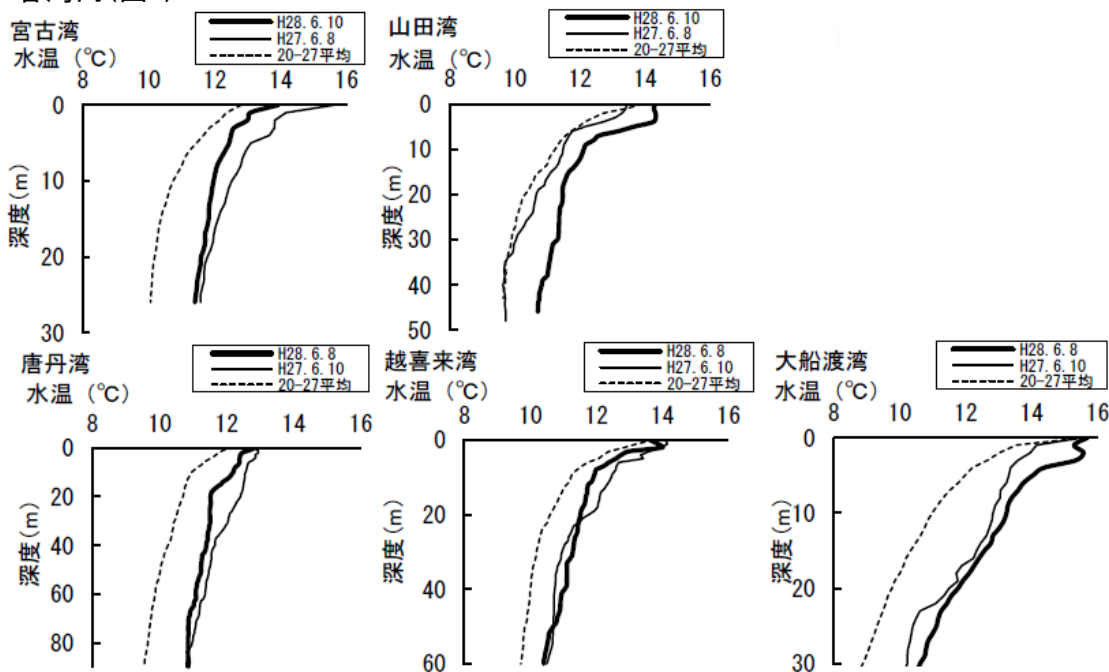


図3 各湾内の水温観測結果

平成28年6月8日～10日沿岸域観測結果 調査船:北上丸

観測地点 緯度(度分) 経度(度分) 観測月日	宮古湾 39-38 141-59 6月8日	山田湾 39-28 141-59 6月8日	唐丹湾 39-12 141-55 6月10日	越喜来湾 39-05 141-51 6月10日	大船渡湾 39-01 141-43 6月10日	閉伊埼沖 39-39 142-03 6月8日	綾里埼沖 39-02 141-55 6月10日	
水温(°C)	0m	13.94	14.31	12.84	13.63	15.71	13.47	13.40
	10m	11.97	12.12	12.20	11.91	13.25	12.71	12.75
	20m	11.59	11.47	11.52	11.52	11.78	12.25	11.99
	30m		11.31	11.50	11.29	10.62	11.93	11.59
	40m		10.82	11.39	11.04		11.69	11.36
	50m			11.24	10.69		11.62	11.21
	75m			10.85			11.30	10.86
	100m						10.79	10.27
						10.78	10.05	
塩分	0m	32.975	33.579	33.714	33.718	32.816	33.644	33.691
	10m	33.803	33.774	33.761	33.809	33.740	33.842	33.751
	20m	33.820	33.833	33.856	33.834	33.728	33.896	33.837
	30m		33.835	33.881	33.850	33.713	33.910	33.836
	40m		33.880	33.883	33.840		33.920	33.854
	50m			33.869	33.879		33.916	33.864
	75m			33.881			33.950	33.896
	100m						33.947	33.899
						33.940	33.890	

※塩分値はCTDの測定値

担当:漁業資源部(高梨)
TEL:0193-26-7915
FAX:0193-26-7920