

岩手県沿岸域観測結果速報第7号

平成28年8月26日
岩手県水産技術センター

平成28年8月24～25日に岩手県漁業指導調査船北上丸を用いて閉伊崎および綾里崎3海里（5.6km）沖合と、宮古湾、山田湾、唐丹湾、越喜来湾、大船渡湾の各湾内で海洋観測を行いましたので、その結果をお知らせ致します。

本県沿岸域の表面水温は、越喜来湾を除く全域で前年並の20～22℃台となっています。

1 沖合（閉伊崎・綾里崎沖距岸3海里:図1、2）

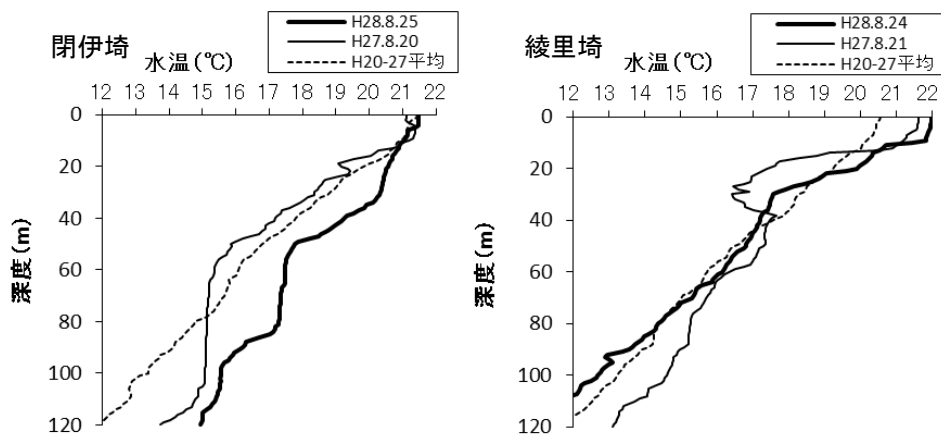


図1 閉伊崎(8月25日)と綾里崎(8月24日)沖の水温観測結果



調査地点図

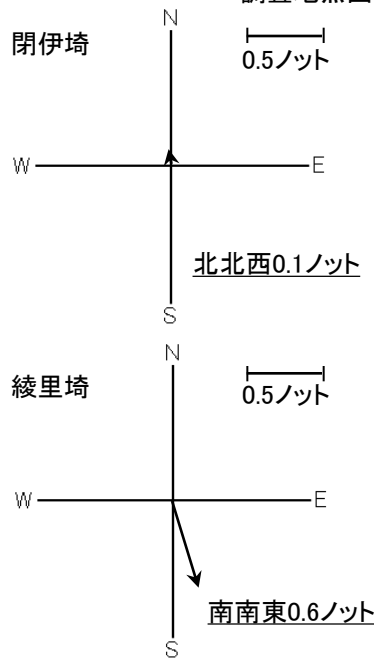


図2 閉伊崎と綾里崎沖の潮流(50m)

2 各湾内(図3)

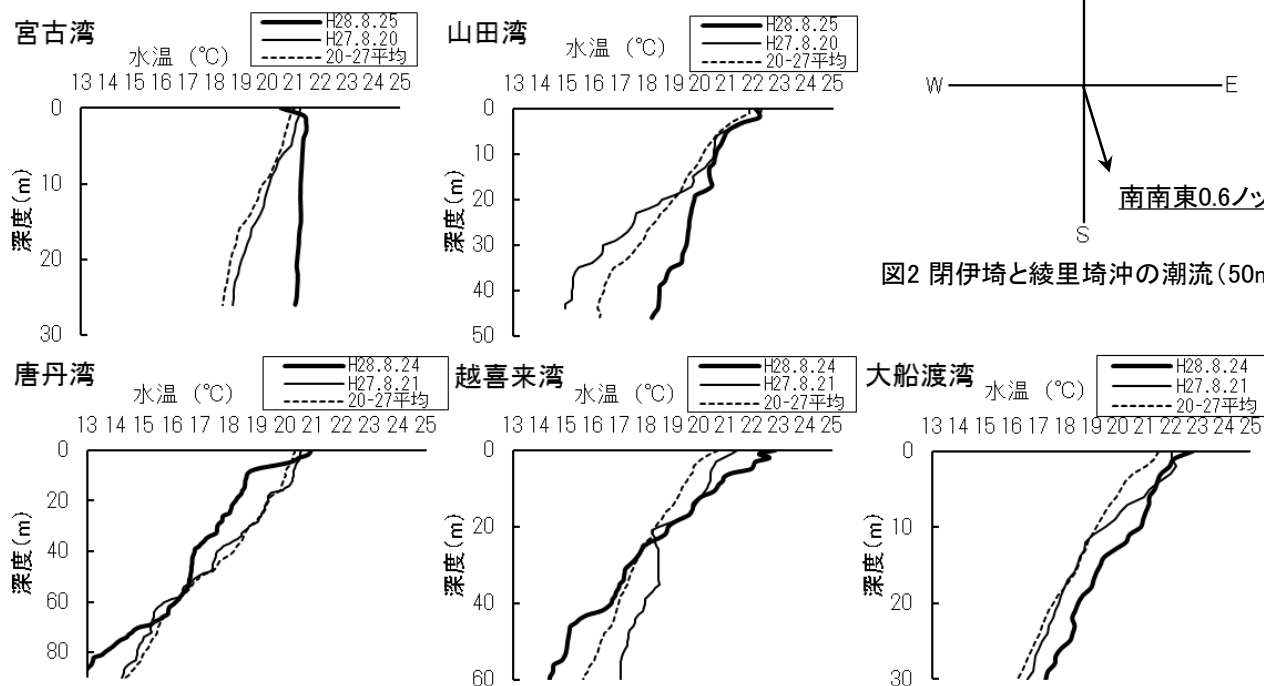


図3 各湾内の水温観測結果

平成28年8月24日～25日沿岸域観測結果 調査船:北上丸

観測地点 緯度(度分) 経度(度分) 観測月日	宮古湾 39-38 141-59 8月25日	山田湾 39-28 141-59 8月25日	唐丹湾 39-12 141-55 8月24日	越喜来湾 39-05 141-51 8月24日	大船渡湾 39-01 141-43 8月24日	閉伊埼沖 39-39 142-03 8月25日	綾里埼沖 39-02 141-55 8月24日	
水温(°C)	0m	20.52	22.07	20.92	22.86	22.81	21.47	21.98
	10m	21.26	20.59	18.64	20.64	20.85	21.06	21.45
	20m	21.13	19.78	18.25	18.83	18.50	20.56	19.89
	30m		19.48	17.60	17.37	17.28	20.34	17.56
	40m		18.48	16.80	16.69		19.25	17.19
	50m			16.65	15.04		17.78	16.81
	75m			14.20			17.32	14.77
	100m						15.55	12.67
	120m					14.94		
塩分	0m	18.167	32.117	33.210	32.643	20.971	33.002	33.649
	10m	33.078	33.353	33.885	33.723	33.264	33.471	33.498
	20m	33.423	33.623	33.936	33.886	33.740	33.628	33.836
	30m		33.689	33.968	33.954	33.871	33.711	33.996
	40m		33.844	33.993	33.956		33.959	33.975
	50m			33.988	33.998		33.975	33.995
	75m			34.000			34.004	34.002
	100m						34.064	34.067
	120m					34.064		

※塩分値はCTDの測定値

担当:漁業資源部(高梨)
TEL:0193-26-7915
FAX:0193-26-7920