

# 岩手県沿岸域観測結果速報第13号

平成29年2月17日  
岩手県水産技術センター

平成29年2月14～15日に岩手県漁業指導調査船北上丸を用いて閉伊埼及び綾里埼3海里(5.6km)沖合と、宮古湾、山田湾、唐丹湾、越喜来湾及び大船渡湾の各湾内で海洋観測を行いましたので、その結果をお知らせ致します。

本県沿岸域の表面水温は、全域で平均並～3℃程度高めめの7～8℃台となっています。

## 1 沖合(閉伊埼・綾里埼沖距岸3海里:図1、2)

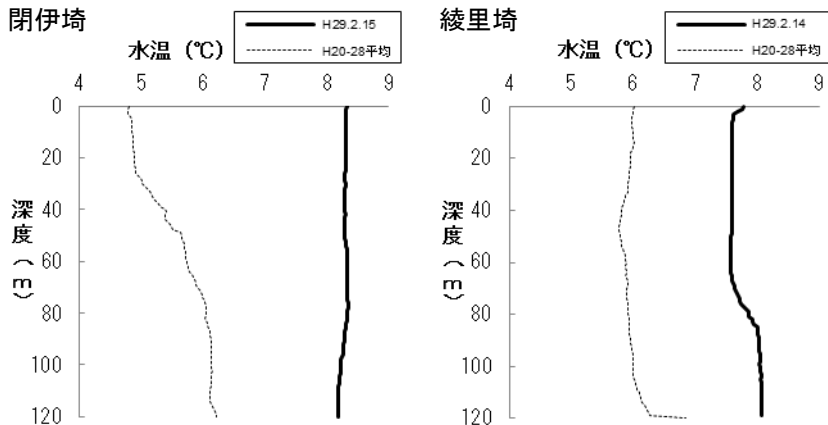


図1 閉伊埼(2月15日)と綾里埼(2月14日)沖の水温観測結果  
※昨年(H28年)同時期欠測

## 2 各湾内(図3)

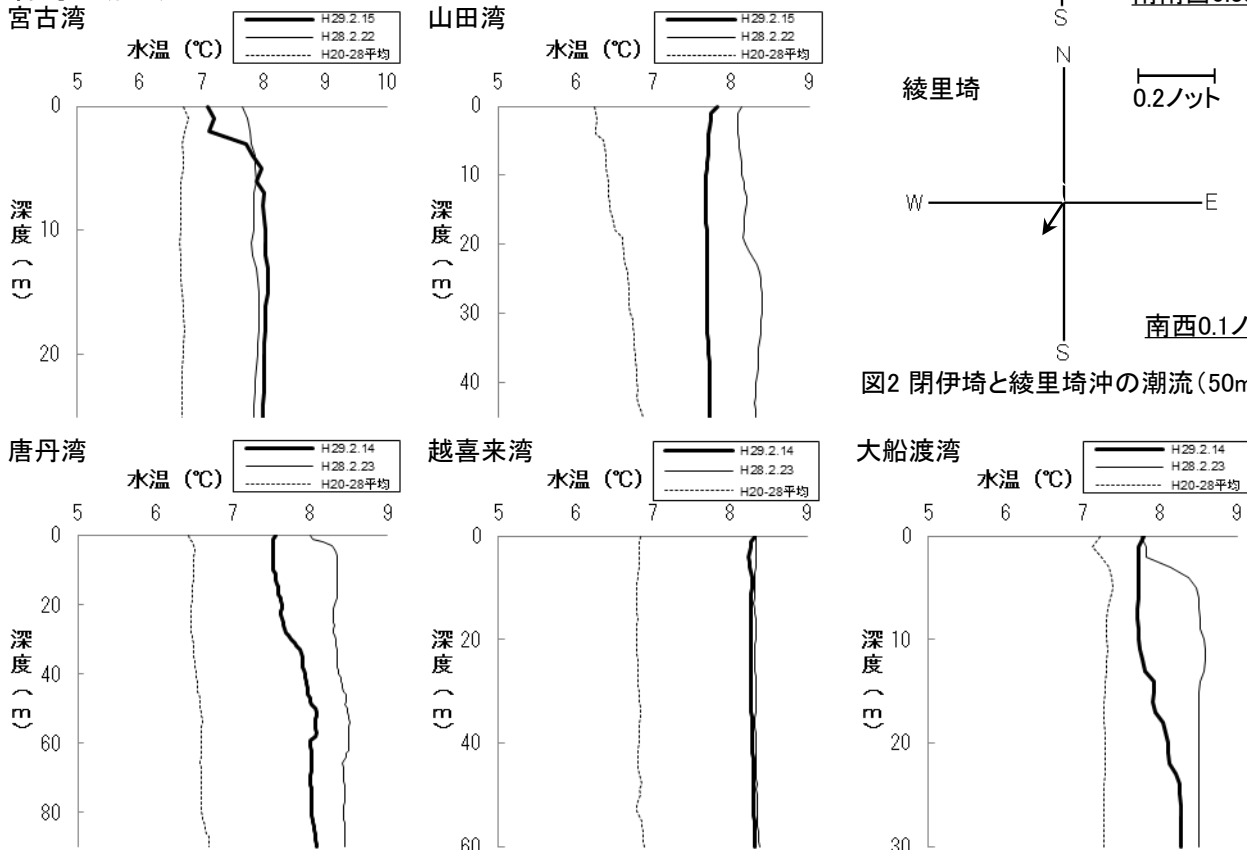


図3 各湾内の水温観測結果

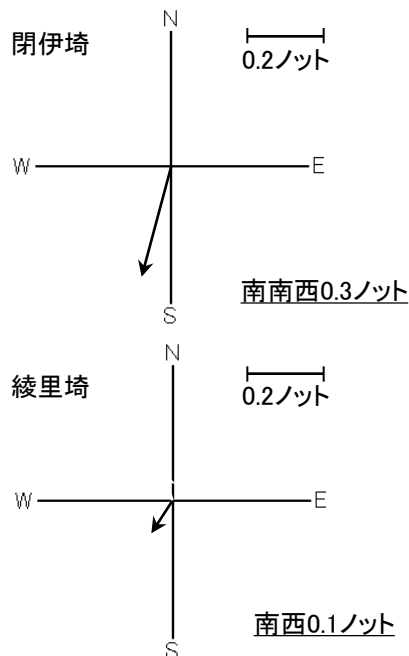


図2 閉伊埼と綾里埼沖の潮流(50m)

平成29年2月14日～15日沿岸域観測結果 調査船:北上丸

観測地点 緯度(度分) 経度(度分) 観測月日	宮古湾 39-38 141-59 2月15日	山田湾 39-28 141-59 2月15日	唐丹湾 39-12 141-55 2月14日	越喜来湾 39-05 141-51 2月14日	大船渡湾 39-01 141-43 2月14日	閉伊崎沖 39-39 142-03 2月15日	綾里崎沖 39-02 141-55 2月14日	
水温(°C)	0m	7.10	7.82	7.56	8.33	7.79	8.34	7.77
	10m	8.03	7.67	7.53	8.28	7.73	8.31	7.59
	20m	8.02	7.68	7.63	8.27	8.10	8.31	7.58
	30m		7.69	7.75	8.27	8.27	8.30	7.58
	40m		7.73	7.93	8.29		8.30	7.58
	50m			8.07	8.30		8.29	7.58
	75m			8.01			8.34	7.71
	100m						8.23	8.04
	120m					8.19		
塩分	0m	32.796	33.908	33.775	34.019	33.768	33.922	33.774
	10m	33.875	33.837	33.784	33.956	33.695	33.918	33.756
	20m	33.895	33.844	33.793	33.959	33.838	33.916	33.758
	30m		33.847	33.831	33.962	33.903	33.919	33.758
	40m		33.863	33.865	33.966		33.923	33.755
	50m			33.897	33.972		33.924	33.756
	75m			33.886			33.949	33.803
	100m						33.952	33.881
	120m					33.947		

※水温・塩分値はCTDの測定値

なお、閉伊崎沖と綾里崎の水温、塩分及び潮流情報は水産技術センターのホームページ「[2016年 北上丸観測情報\(PDFファイル\)](#)」から取得できます。

担当:漁業資源部(及川)  
TEL:0193-26-7915  
FAX:0193-26-7920