

岩手県沿岸域観測結果速報第14号

平成29年3月9日
岩手県水産技術センター

平成29年3月6、8日に岩手県漁業指導調査船北上丸を用いて閉伊埼及び綾里埼3海里(5.6km)沖合と、宮古湾、山田湾、唐丹湾、越喜来湾及び大船渡湾の各湾内で海洋観測を行いましたので、その結果をお知らせ致します。

本県沿岸域の表面水温は、全域で平均並～2℃程度高めめの7～8℃台となっています。

1 沖合(閉伊埼・綾里埼沖距岸3海里:図1、2)

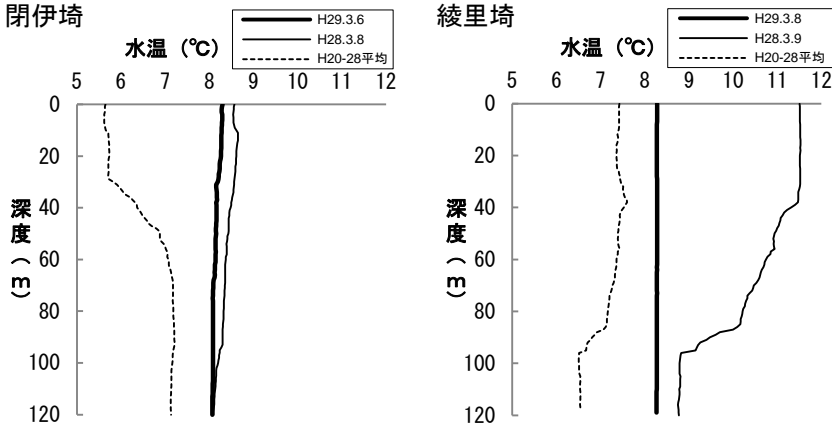


図1 閉伊埼(3月6日)と綾里埼(3月8日)沖の水温観測結果

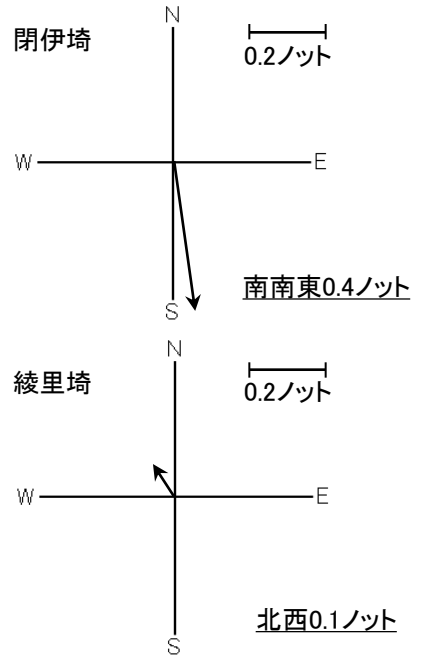
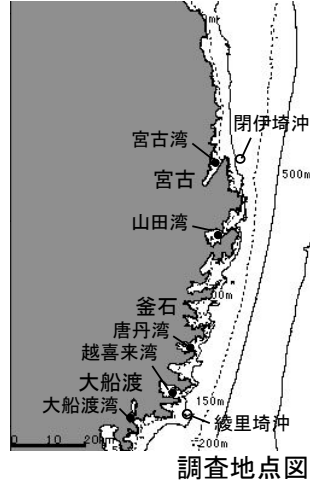


図2 閉伊埼と綾里埼沖の潮流(50m)

2 各湾内(図3)

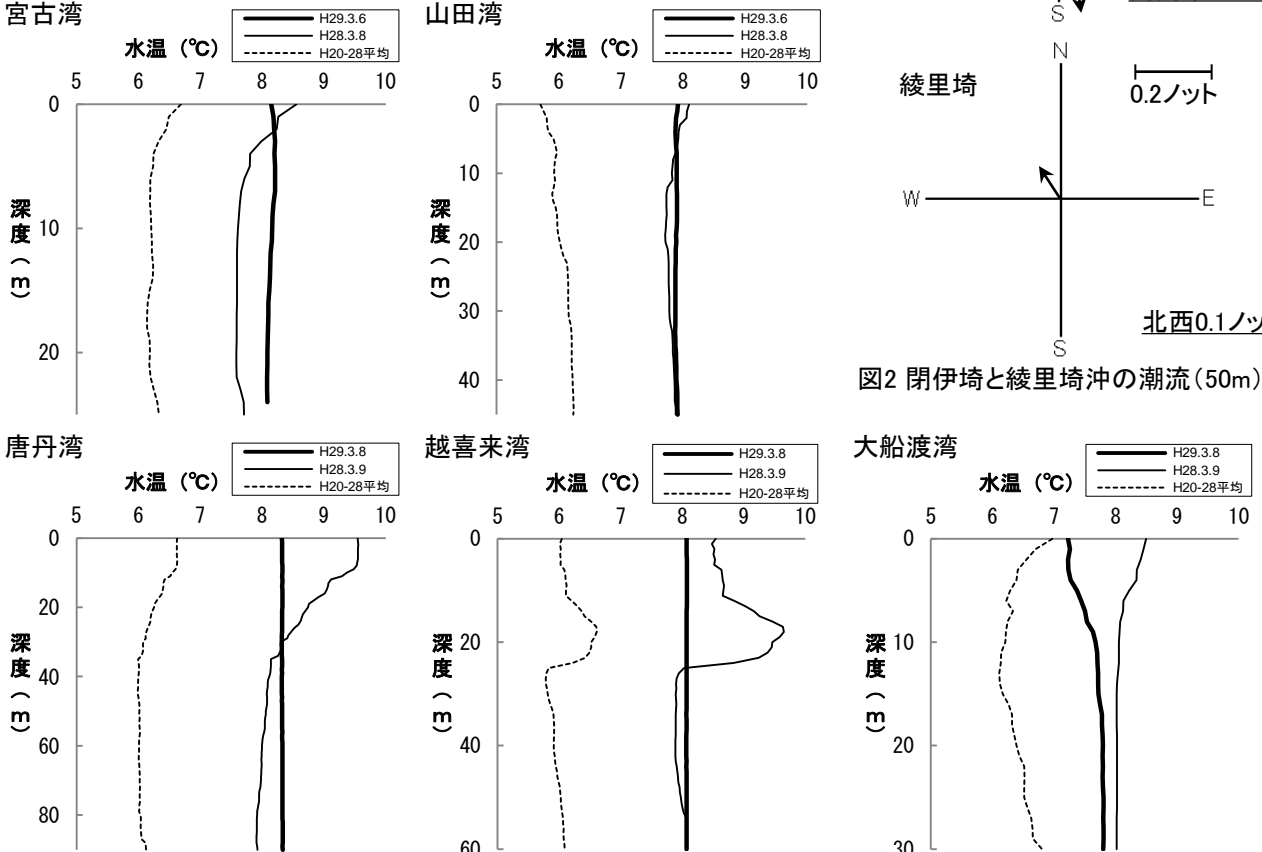


図3 各湾内の水温観測結果

平成29年3月6、8日沿岸域観測結果 調査船:北上丸

観測地点 緯度(度分) 経度(度分) 観測月日	宮古湾 39-38 141-59 3月6日	山田湾 39-28 141-59 3月6日	唐丹湾 39-12 141-55 3月8日	越喜来湾 39-05 141-51 3月8日	大船渡湾 39-01 141-43 3月8日	閉伊崎沖 39-39 142-03 3月6日	綾里崎沖 39-02 141-55 3月8日	
水温(°C)	0m	8.15	7.92	8.32	8.07	7.23	8.30	8.29
	10m	8.17	7.90	8.33	8.08	7.68	8.28	8.28
	20m	8.09	7.89	8.33	8.07	7.80	8.26	8.28
	30m		7.88	8.32	8.07	7.80	8.19	8.28
	40m		7.89	8.32	8.07		8.16	8.28
	50m			8.32	8.08		8.15	8.28
	75m			8.33			8.08	8.28
	100m						8.08	8.27
	120m					8.07		
塩分	0m	32.975	33.914	33.981	33.966	33.555	33.950	33.974
	10m	33.920	33.918	33.980	33.969	33.821	33.955	33.978
	20m	33.924	33.920	33.980	33.967	33.887	33.949	33.978
	30m		33.920	33.979	33.966	33.681	33.943	33.980
	40m		33.924	33.981	33.967		33.938	33.979
	50m			33.981	33.968		33.932	33.979
	75m			33.982			33.930	33.978
	100m						33.928	33.976
	120m					33.925		

※水温・塩分値はCTDの測定値

なお、閉伊崎沖と綾里崎の水温、塩分及び潮流情報は水産技術センターのホームページ「[2016年 北上丸観測情報\(PDFファイル\)](#)」から取得できます。

担当:漁業資源部(及川)
TEL:0193-26-7915
FAX:0193-26-7920