

# 平成29年度 岩手県沿岸域観測結果速報 第13号

平成29年11月6日  
岩手県水産技術センター

平成29年11月1、2日に岩手県漁業指導調査船「北上丸」により閉伊埼及び綾里埼3海里(5.6km)沖合と、宮古湾、山田湾、唐丹湾、越喜来湾及び大船渡湾で海洋観測を行いましたので、その結果をお知らせします。

本県沿岸域の表面水温は13~16℃台となっています。  
また、各定点の海底付近の水温は13~15℃台となっています。

## 1 沖合(閉伊埼・綾里埼沖距岸3海里:図1、2)

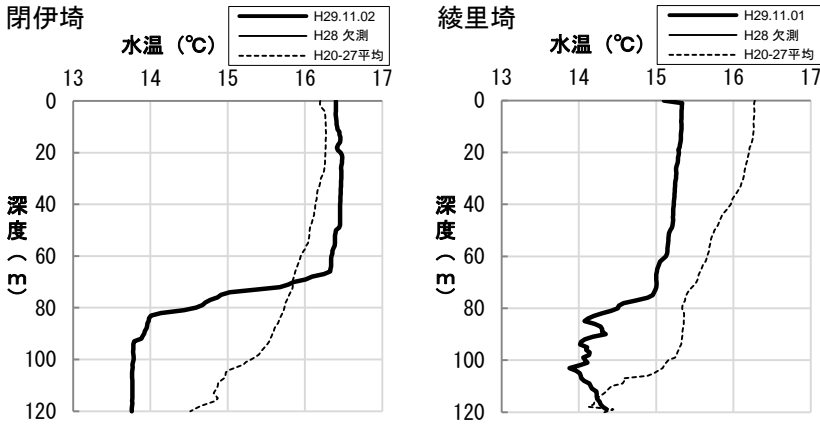


図1 閉伊埼(11月2日)と綾里埼(11月1日)沖の水温観測結果

## 2 各湾内(図3)

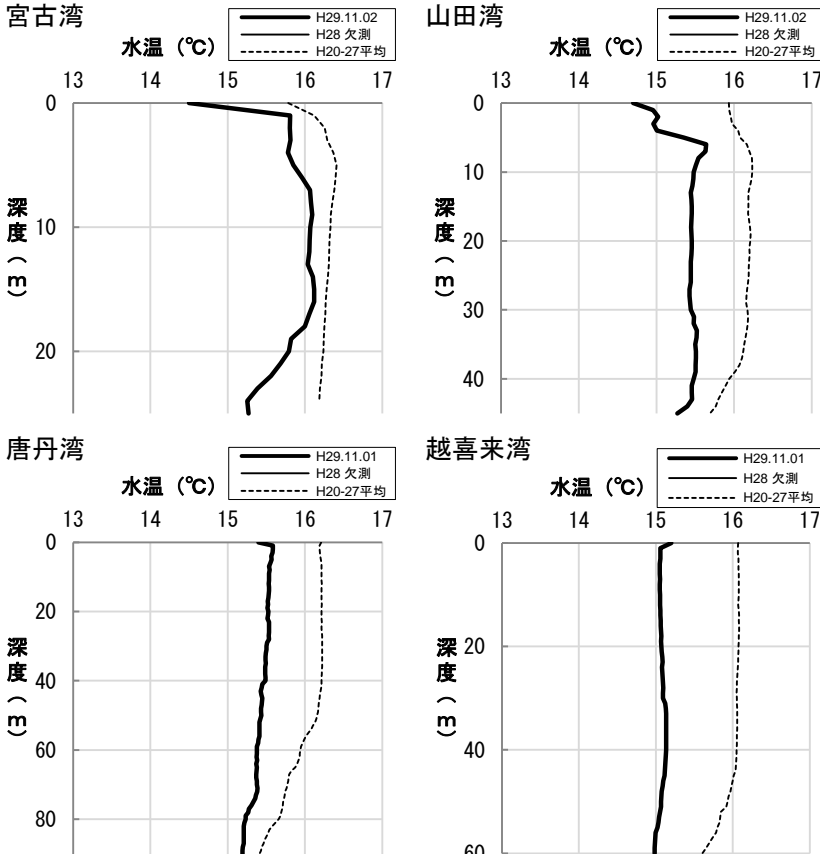


図3 各湾内の水温観測結果

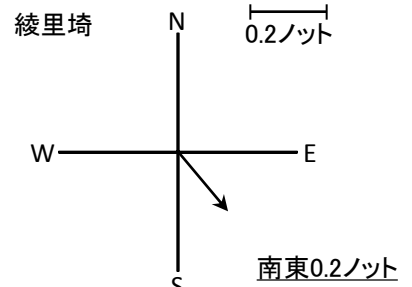
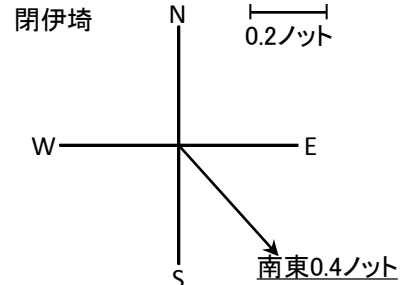
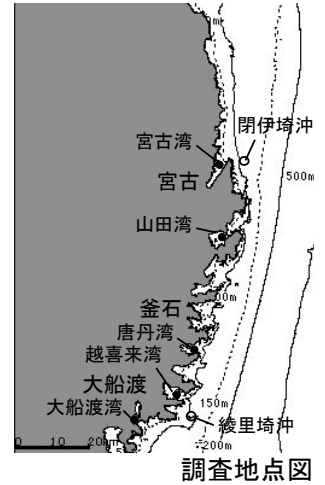
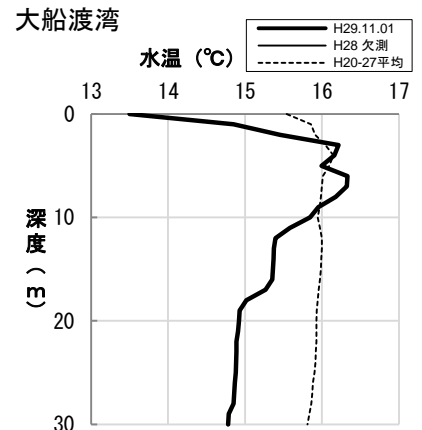


図2 閉伊埼と綾里埼沖の流向流速(50m深)



平成29年11月1、2日沿岸域観測結果 調査船:北上丸

観測地点 緯度(度分) 経度(度分) 観測月日	宮古湾 39-38 141-59 11月2日	山田湾 39-28 141-59 11月2日	唐丹湾 39-12 141-55 11月1日	越喜来湾 39-05 141-51 11月1日	大船渡湾 39-01 141-43 11月1日	閉伊崎沖 39-39 142-03 11月2日	綾里崎沖 39-02 141-55 11月1日
水温(°C)							
0m	14.5	14.7	15.4	15.2	13.5	16.4	15.1
5m	15.9	15.4	15.6	15.1	16.0	16.4	15.3
10m	16.1	15.5	15.5	15.1	15.8	16.4	15.3
20m	15.8	15.5	15.5	15.1	14.9	16.5	15.3
30m		15.4	15.5	15.1	14.8	16.5	15.3
40m		15.5	15.5	15.1		16.5	15.2
50m			15.4	15.1		16.4	15.2
75m			15.3			14.9	15.0
100m						13.8	14.1
120m						13.8	
塩分							
5m	33.328	33.708	33.755	33.754	32.944	33.886	33.703
10m	33.784	33.692	33.736	33.762	33.724	33.891	33.704
20m	33.716	33.724	33.736	33.765	33.850	33.963	33.696
30m		33.804	33.736	33.777	33.856	33.968	33.701
40m		33.846	33.725	33.799		33.972	33.704
50m			33.714	33.802		33.978	33.711
75m			33.682			34.111	33.784
100m						34.142	33.792
120m						34.142	

なお、閉伊崎沖と綾里崎の水温、塩分及び潮流情報は水産技術センターのホームページ「[北上丸・沿岸定点海水温速報](#)」から取得できます。

担当:漁業資源部(及川)  
TEL:0193-26-7915  
FAX:0193-26-7920