

平成29年度 岩手県沿岸域観測結果速報 第16号

平成30年 2月26日
岩手県水産技術センター

平成30年2月19、20日に岩手県漁業指導調査船「北上丸」により閉伊埼及び綾里埼3海里(5.6km)沖合と、宮古湾、山田湾、唐丹湾、越喜来湾及び大船渡湾で海洋観測を行いましたので、その結果をお知らせします。

本県沿岸域の表面水温は4~8℃台となっています。
また、各定点の海底付近の水温は6~9℃台となっています。

1 沖合(閉伊埼・綾里埼沖距岸3海里:図1、2)

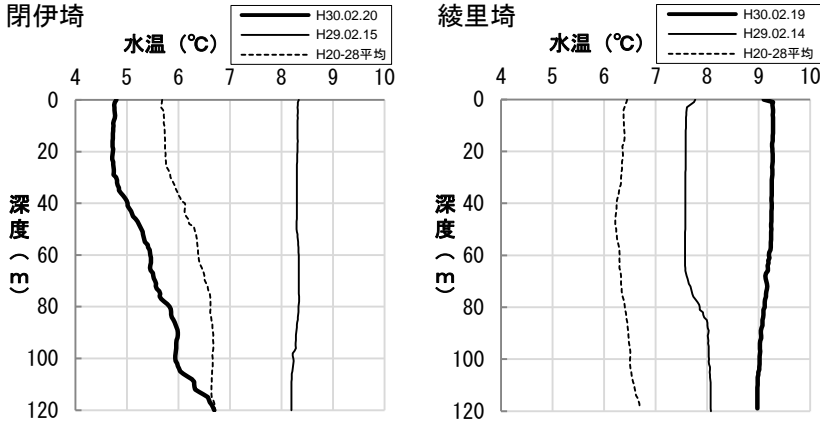


図1 閉伊埼(2月20日)と綾里埼(2月19日)沖の水温観測結果

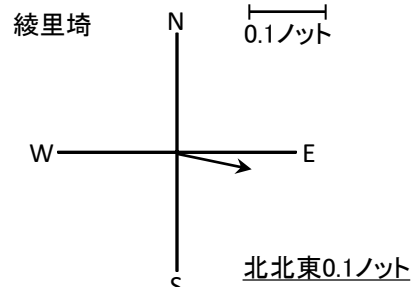
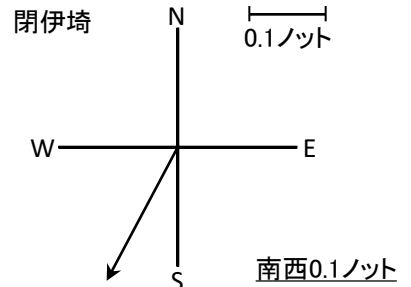
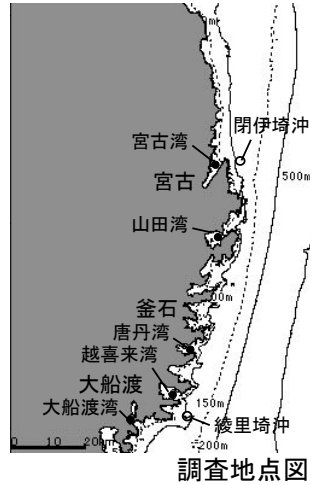


図2 閉伊埼と綾里埼沖の流向流速(50m深)

2 各湾内(図3)




図3 各湾内の水温観測結果

平成30年月19,20日沿岸域観測結果 調査船:北上丸

観測地点 緯度(度分) 経度(度分) 観測月日	宮古湾 39-38 141-59 2月20日	山田湾 39-28 141-59 2月20日	唐丹湾 39-12 141-55 2月19日	越喜来湾 39-05 141-51 2月19日	大船渡湾 39-01 141-43 2月19日	閉伊崎沖 39-39 142-03 2月20日	綾里崎沖 39-02 141-55 2月19日
水温(°C)							
0m	7.3	7.8	8.5	8.7	7.5	4.8	9.1
5m	7.31	7.66	8.78	8.77	7.76	4.77	9.28
10m	7.27	7.65	8.83	8.73	7.73	4.74	9.28
20m	6.91	7.65	8.83	8.69	7.73	4.73	9.27
30m		7.64	8.82	8.68	7.68	4.79	9.26
40m		7.60	8.82	8.67		5.01	9.25
50m			8.82	8.67		5.28	9.25
75m			8.90			5.65	9.14
100m						5.94	9.02
120m						6.70	
塩分							
5m	33.54	33.93	34.04	34.08	33.75	33.45	34.11
10m	33.87	33.93	34.04	34.08	33.76	33.45	34.10
20m	33.88	33.94	34.05	34.08	33.79	33.44	34.11
30m		33.93	34.04	34.08	33.83	33.48	34.10
40m		33.94	34.05	34.08		33.50	34.10
50m			34.04	34.08		33.56	34.10
75m			34.06			33.62	34.08
100m						33.67	34.08
120m						33.84	

なお、閉伊崎沖と綾里崎の水温、塩分及び潮流情報は水産技術センターのホームページ「[北上丸・沿岸定点海水温速報](#)」から取得できます。

担当:漁業資源部(及川)
TEL:0193-26-7915
FAX:0193-26-7920