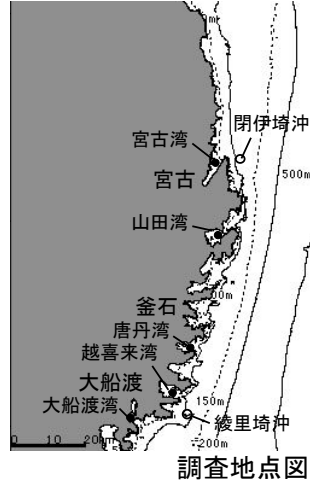


# 平成29年度 岩手県沿岸域観測結果速報 第18号

平成30年3月23日  
岩手県水産技術センター

平成30年3月19、20日に漁業指導調査船「北上丸」により閉伊埼及び綾里埼3海里(5.6km)沖合と、宮古湾、山田湾、唐丹湾、越喜来湾及び大船渡湾で海洋観測を行いましたので、その結果をお知らせします。

本県沿岸域の表面水温は5~9℃台となっています。  
また、各定点の海底付近の水温は5~7℃台となっています。



調査地点図

## 1 沖合(閉伊埼・綾里埼沖距岸3海里:図1、2)

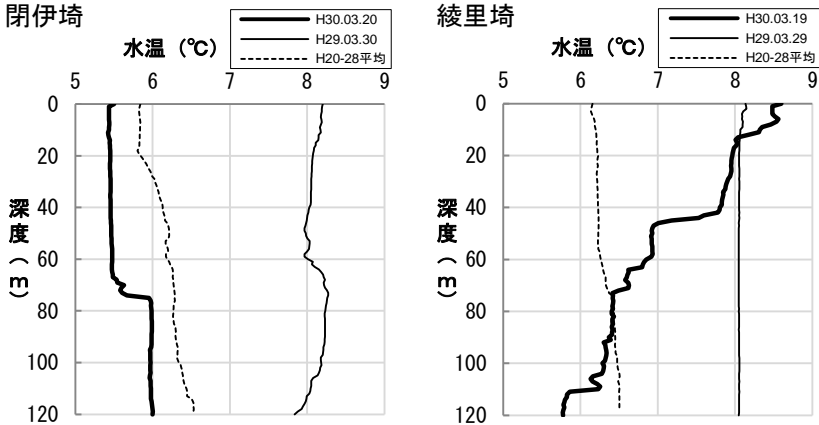


図1 閉伊埼(3月20日)と綾里埼(3月19日)沖の水温観測結果

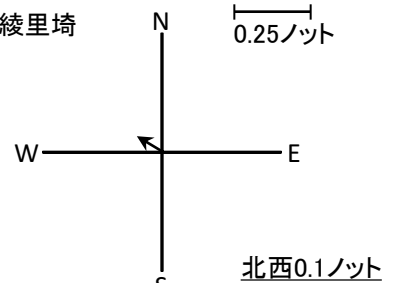
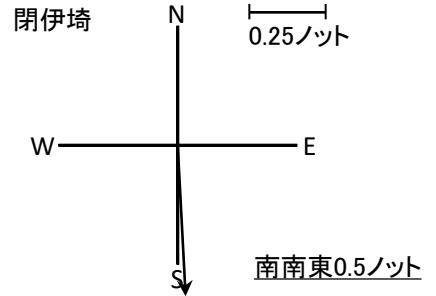


図2 閉伊埼と綾里埼沖の流向流速(50m深)

## 2 各湾内(図3)

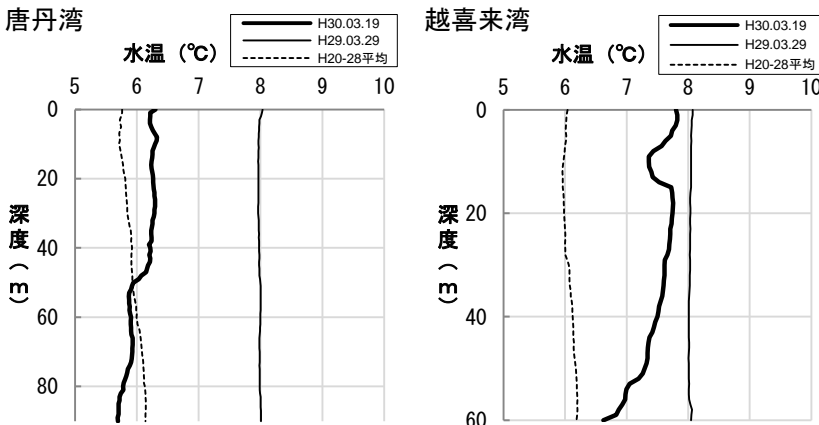
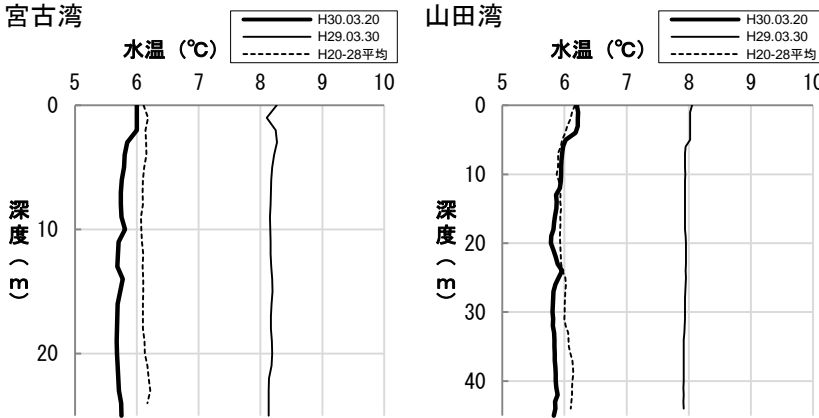


図3 各湾内の水温観測結果

平成30年3月19,20日沿岸域観測結果 調査船:北上丸

観測地点 緯度(度分) 経度(度分) 観測月日	宮古湾 39-38 141-59 3月20日	山田湾 39-28 141-59 3月20日	唐丹湾 39-12 141-55 3月19日	越喜来湾 39-05 141-51 3月19日	大船渡湾 39-01 141-43 3月19日	閉伊崎沖 39-39 142-03 3月20日	綾里崎沖 39-02 141-55 3月19日	
水温(°C)	0m	6.0	6.2	6.3	7.8	9.2	5.5	8.6
	5m	5.79	6.02	6.24	7.72	8.67	5.44	8.52
	10m	5.81	5.95	6.29	7.36	8.41	5.44	8.32
	20m	5.68	5.78	6.26	7.75	8.27	5.45	7.97
	30m		5.81	6.29	7.61	7.98	5.46	7.90
	40m		5.86	6.22	7.50		5.46	7.81
	50m			5.94	7.29		5.47	6.93
	75m			5.86			5.95	6.42
	100m						5.97	6.29
120m						6.00		
塩分	5m	32.841	33.299	33.324	33.680	33.863	33.538	33.981
	10m	33.133	33.388	33.460	33.761	33.940	33.551	33.968
	20m	33.348	33.542	33.542	33.847	33.950	33.572	33.956
	30m		33.613	33.583	33.862	33.944	33.574	33.937
	40m		33.648	33.599	33.850		33.577	33.929
	50m			33.627	33.831		33.587	33.823
	75m			33.639			33.738	33.748
	100m						33.737	33.729
120m						33.745		

なお、閉伊崎沖と綾里崎の水温、塩分及び潮流情報は水産技術センターのホームページ「[北上丸・沿岸定点海水温速報](#)」から取得できます。

担当:漁業資源部(及川)  
TEL:0193-26-7915  
FAX:0193-26-7920