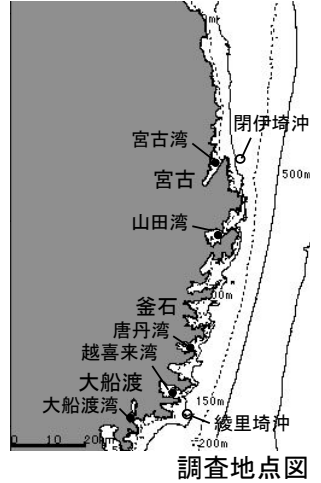


# 平成30年度 岩手県沿岸域観測結果速報 第3号

平成30年5月14日  
岩手県水産技術センター

平成30年5月7日及び10日、漁業指導調査船「北上丸」により閉伊埼及び綾里埼3海里(5.6km)沖合と、宮古湾、山田湾、唐丹湾、越喜来湾及び大船渡湾で海洋観測を行いましたので、その結果をお知らせします。

本県沿岸域の表面水温は9~11℃台となっています。  
また、各定点の海底付近の水温は7~8℃台となっています。



## 1 沖合(閉伊埼・綾里埼沖距岸3海里:図1、2)

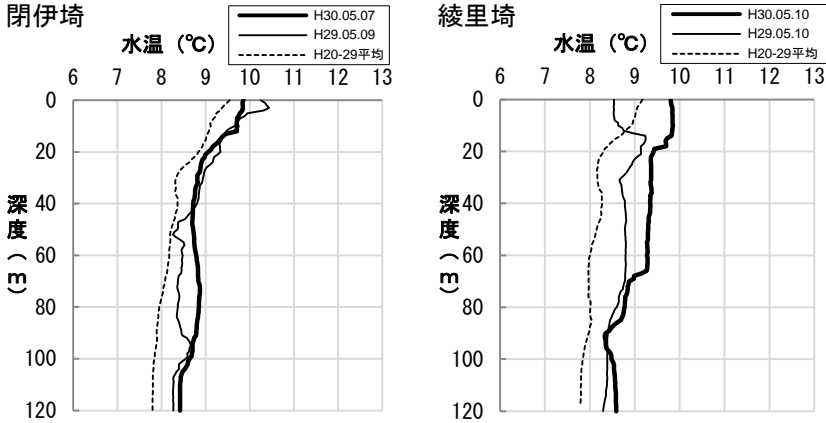


図1 閉伊埼(5月7日)と綾里埼(5月10日)沖の水温観測結果

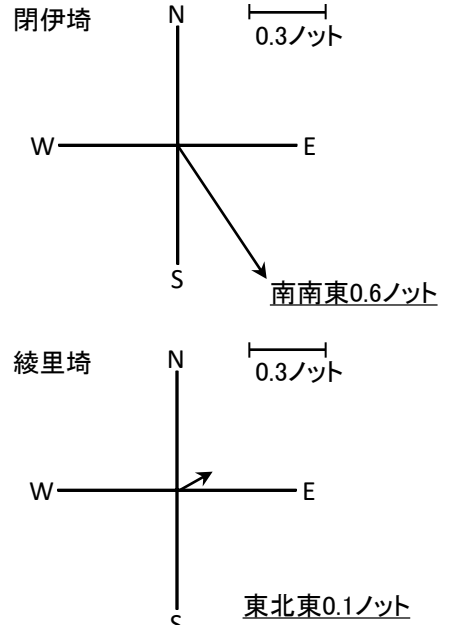


図2 閉伊埼と綾里埼沖の流向流速(50m深)

## 2 各湾内(図3)

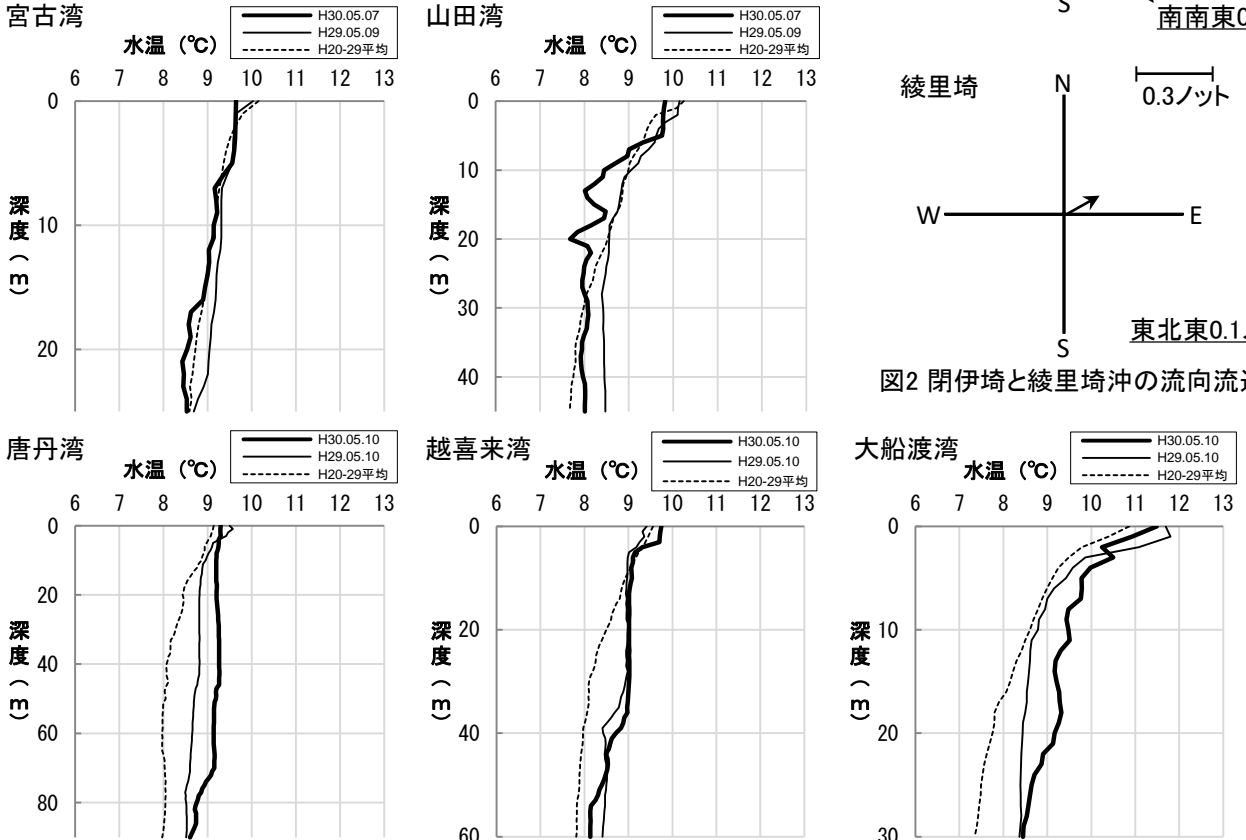


図3 各湾内の水温観測結果

平成30年5月7,10日沿岸域観測結果 調査船:北上丸

区分	沖合			各湾内				
観測地点	閉伊崎沖	綾里崎沖	宮古湾	山田湾	唐丹湾	越喜来湾	大船渡湾	
緯度(度分)	39-39	39-02	39-38	39-28	39-12	39-05	39-01	
経度(度分)	142-03	141-55	141-59	141-59	141-55	141-51	141-43	
観測月日	5月7日	5月10日	5月7日	5月7日	5月10日	5月10日	5月10日	
水温(°C)	0m	10.0	9.8	9.6	10.3	9.4	9.8	11.6
	5m	9.78	9.84	9.56	9.75	9.25	9.15	9.78
	10m	9.72	9.85	9.14	8.44	9.20	9.08	9.48
	20m	9.06	9.42	8.54	7.68	9.20	9.01	9.17
	30m	8.81	9.36		8.08	9.26	9.01	8.45
	40m	8.72	9.34		7.97	9.27	8.71	
	50m	8.72	9.30			9.19	8.40	
	75m	8.87	8.82			8.93		
	100m	8.64	8.48					
	120m	8.42						
塩分	5m	33.813	33.881	33.264	33.306	33.712	33.582	33.557
	10m	33.827	33.874	33.695	33.520	33.736	33.669	33.703
	20m	33.902	33.828	33.727	33.577	33.744	33.691	33.836
	30m	33.967	33.818		33.763	33.772	33.712	33.736
	40m	33.978	33.813		33.850	33.778	33.654	
	50m	33.987	33.805			33.766	33.655	
	75m	34.049	33.775			33.788		
	100m	34.019	33.935					
120m	34.019							

なお、閉伊崎沖と綾里崎の水温、塩分及び潮流情報は水産技術センターのホームページ「[北上丸・沿岸定点海水温速報](#)」から取得できます。

担当: 漁業資源部 (佐藤)  
TEL: 0193-26-7915  
FAX: 0193-26-7920