

北上丸沿岸域観測結果 第18号

令和2年2月26日
岩手県水産技術センター

令和2年2月19日、20日に、閉伊崎及び綾里崎3海里（5.6km）沖合と、宮古湾、山田湾、唐丹湾、越喜来湾及び大船渡湾で海洋観測を行いました。

本県沿岸域の表面水温は8℃台、海底付近の水温は7～8℃台となっています。

1 沖合(閉伊崎・綾里崎沖距岸3海里)

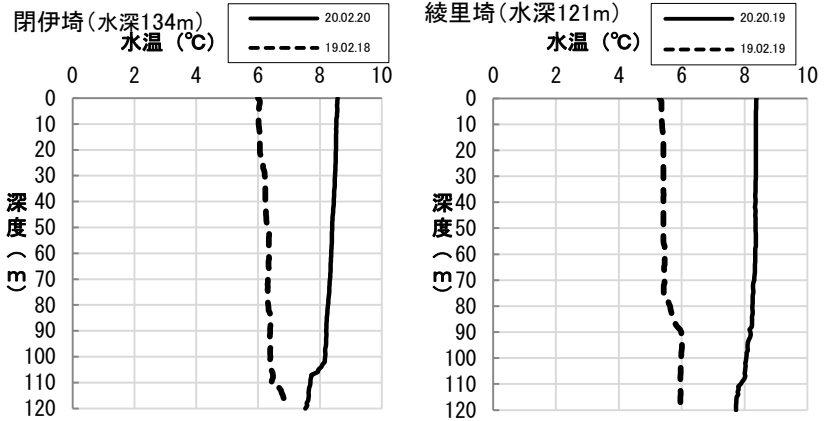


図1 閉伊崎(2月20日)と綾里崎(2月19日)沖の水温観測結果

2 各湾内

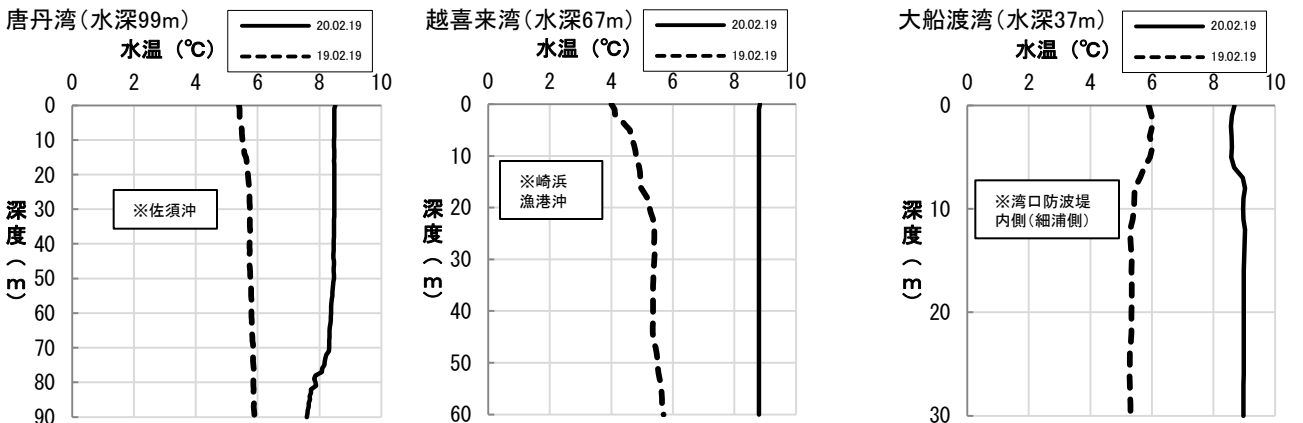
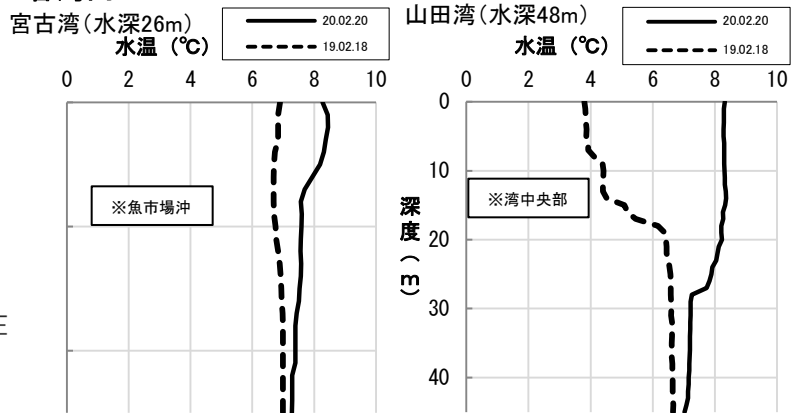


図2 各湾内の水温観測結果

付表：令和2年2月19日、2月20日沿岸域観測結果 調査船：北上丸

区分	沖合		各湾内					
観測地点	閉伊崎沖	綾里崎沖	宮古湾	山田湾	唐丹湾	越喜来湾	大船渡湾	
観測月日	2月20日	2月19日	2月20日	2月20日	2月19日	2月19日	2月19日	
北緯(度分)	39-39	39-03	39-38	39-28	39-12	39-05	39-01	
東経(度分)	142-05	141-55	141-59	141-59	141-56	141-51	141-43	
10m深流向(°)	175	267	未観測	221	204	0	0	
10m深流速(kt)	0.6	0.1	未観測	0.4	0.2	0.0	0.0	
水温(°C)	0m	8.6	8.4	8.3	8.3	8.5	8.8	8.7
	5m	8.56	8.36	8.19	8.28	8.48	8.79	8.58
	10m	8.53	8.36	7.59	8.31	8.47	8.80	8.96
	20m	8.52	8.36	7.40	8.23	8.48	8.80	8.98
	30m	8.49	8.36		7.22	8.48	8.80	8.97
	40m	8.45	8.35		7.16	8.46	8.80	
	50m	8.40	8.35			8.47	8.80	
	75m	8.30	8.28			8.16		
	100m	8.17	8.06					
120m	7.53							
塩分	5m	33.838	33.816	33.587	33.753	33.818	33.897	33.287
	10m	33.841	33.817	33.622	33.774	33.819	33.896	33.844
	20m	33.838	33.818	33.617	33.693	33.820	33.899	33.922
	30m	33.832	33.810		33.660	33.815	33.900	33.927
	40m	33.834	33.816		33.657	33.814	33.900	
	50m	33.827	33.817			33.807	33.899	
	75m	33.821	33.805			33.778		
	100m	33.796	33.757					
120m	33.575							

※観測は、CTDを用いて、各定点の海底直上まで行っています。

なお、閉伊崎沖と綾里崎の水温、塩分及び潮流情報は水産技術センターのホームページ「[北上丸・沿岸定点海水温速報](#)」から取得できます。

担当：漁業資源部（佐藤）
TEL：0193-26-7915
FAX：0193-26-7920