

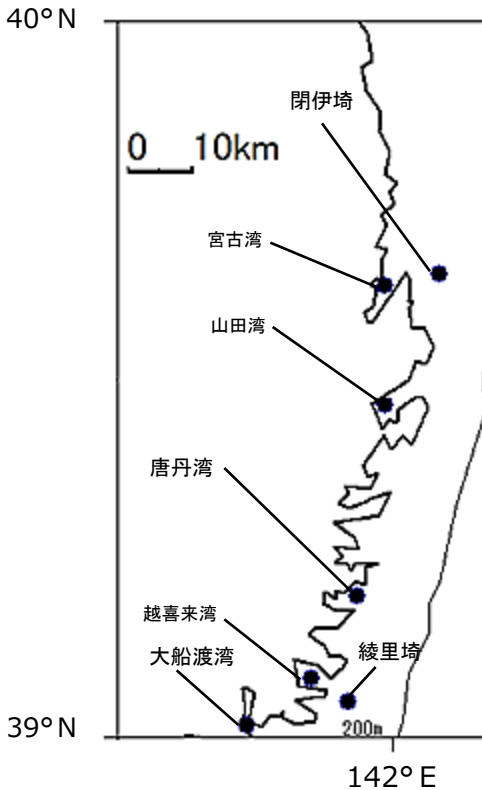
北上丸沿岸域観測結果 第19号

令和2年3月26日
岩手県水産技術センター

令和2年3月24日、25日に、閉伊埼及び綾里埼3海里（5.6km）沖合と、宮古湾、山田湾、唐丹湾、越喜来湾及び大船渡湾で海洋観測を行いました。

本県沿岸域の表面水温、海底付近の水温ともに7~8℃台となっています。

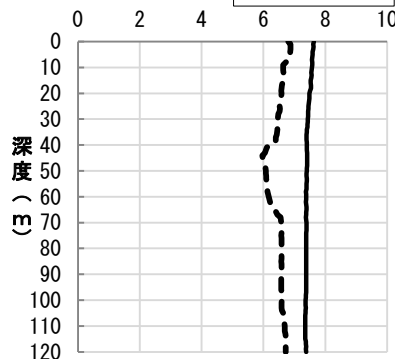
1 沖合（閉伊埼・綾里埼沖距岸3海里）



調査地点図

閉伊埼（水深137m）

水温（℃）



綾里埼（水深120m）

水温（℃）

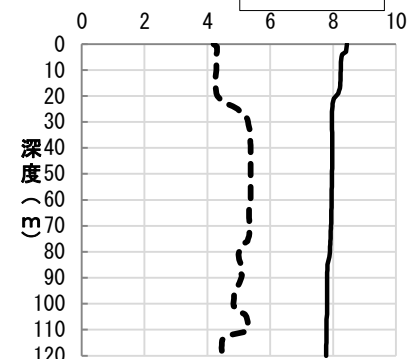
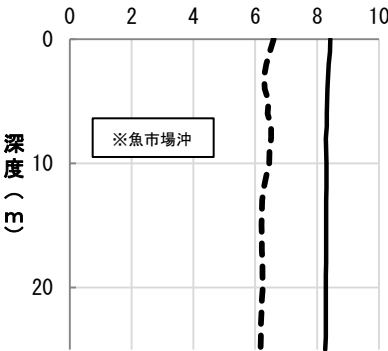


図1 閉伊埼（3月25日）と綾里埼（3月24日）沖の水温観測結果

2 各湾内

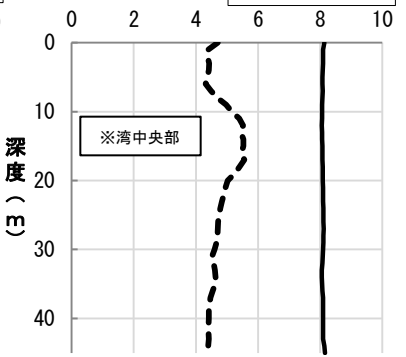
宮古湾（水深27m）

水温（℃）



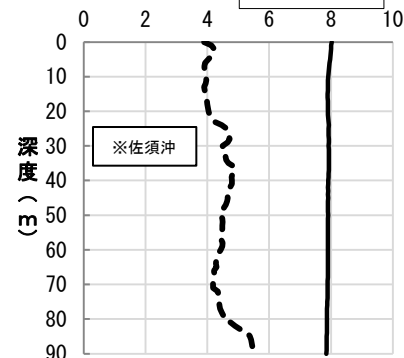
山田湾（水深52m）

水温（℃）



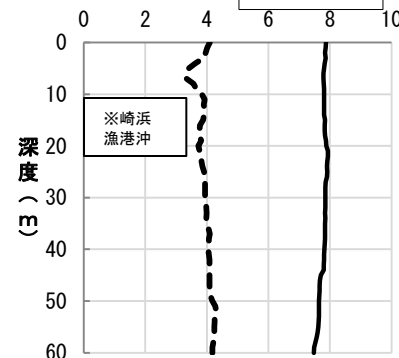
唐丹湾（水深99m）

水温（℃）



越喜来湾（水深66m）

水温（℃）



大船渡湾（水深37m）

水温（℃）

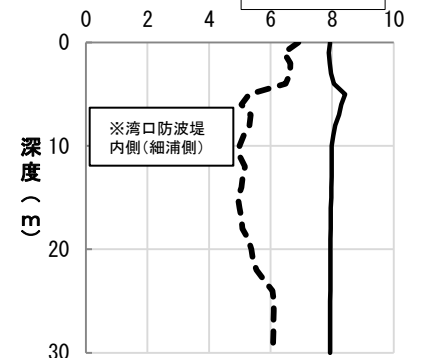


図2 各湾内の水温観測結果

付表：令和2年3月24日,3月25日沿岸域観測結果 調査船:北上丸

区分	沖合		各湾内					
観測地点	閉伊崎沖	綾里崎沖	宮古湾	山田湾	唐丹湾	越喜来湾	大船渡湾	
観測月日	3月25日	3月24日	3月25日	3月25日	3月24日	3月24日	3月24日	
北緯(度分)	39-39	39-03	39-38	39-28	39-12	39-05	39-01	
東経(度分)	142-05	141-55	141-59	141-59	141-56	141-51	141-43	
10m深流向(°)	176	23	143	215	313	287	25	
10m深流速(kt)	0.6	0.1	0.1	0.1	0.1	0.2	0.1	
水温(°C)	0m	7.6	8.4	8.4	8.1	8.0	7.9	7.9
	5m	7.59	8.27	8.32	8.08	7.98	7.81	8.43
	10m	7.57	8.24	8.30	8.06	7.91	7.81	7.99
	20m	7.49	8.10	8.29	8.09	7.90	7.89	7.95
	30m	7.44	7.96		8.09	7.93	7.85	7.94
	40m	7.41	7.98		8.10	7.91	7.82	
	50m	7.40	7.96			7.91	7.64	
	75m	7.38	7.92			7.88		
	100m	7.36	7.81					
	120m	7.38						
塩分	5m	33.730	33.769	33.663	33.668	33.691	33.717	33.606
	10m	33.717	33.773	33.699	33.677	33.697	33.699	33.710
	20m	33.720	33.729	33.707	33.685	33.707	33.741	33.732
	30m	33.706	33.738		33.698	33.719	33.714	33.733
	40m	33.716	33.743		33.738	33.721	33.709	
	50m	33.715	33.742			33.727	33.710	
	75m	33.719	33.734			33.731		
	100m	33.707	33.726					
120m	33.722							

※観測は、CTDを用いて、各定点の海底直上まで行っています。

なお、閉伊崎沖と綾里崎の水温、塩分及び潮流情報は水産技術センターのホームページ「[北上丸・沿岸定点海水温速報](#)」から取得できます。

担当：漁業資源部（佐藤）
TEL：0193-26-7915
FAX：0193-26-7920