

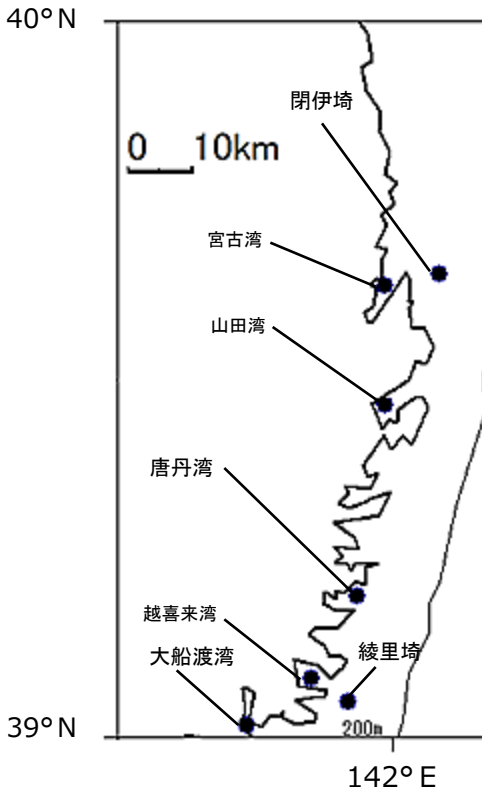
北上丸沿岸域観測結果 第1号

令和2年4月24日
岩手県水産技術センター

令和2年4月22日、23日に、閉伊崎及び綾里崎3海里（5.6km）沖合と、宮古湾、山田湾、唐丹湾、越喜来湾及び大船渡湾で海洋観測を行いました。

本県沿岸域の表面水温は9~10℃台、海底付近の水温は8~10℃台となっています。

1 沖合(閉伊崎・綾里崎沖距岸3海里)



調査地点図

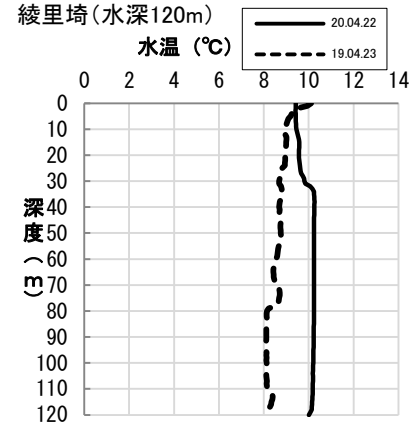
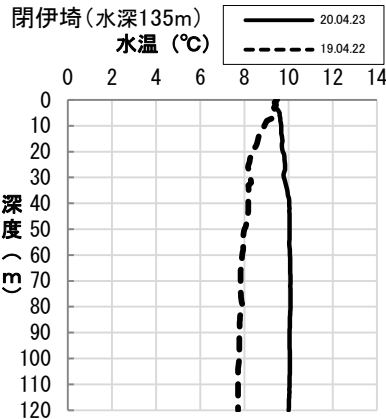


図1 閉伊崎(4月23日)と綾里崎(4月22日)沖の水温観測結果

2 各湾内

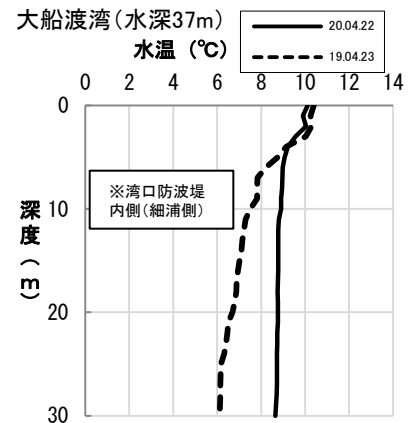
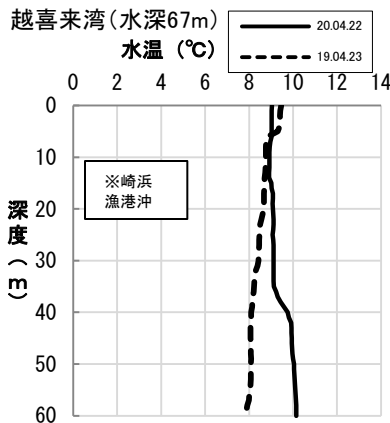
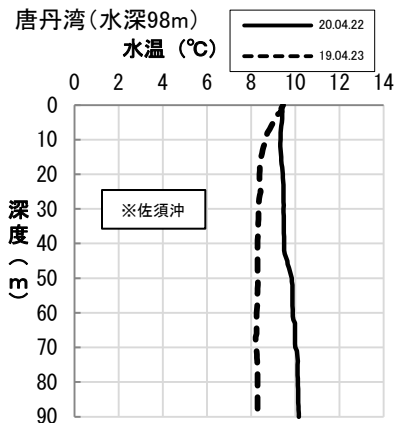
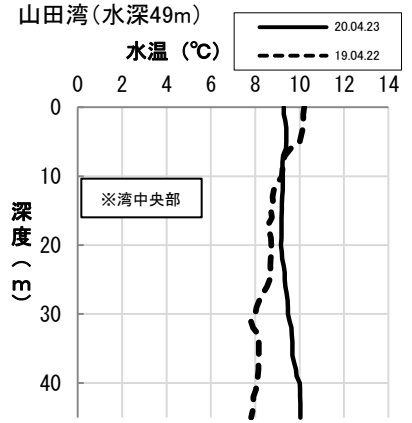
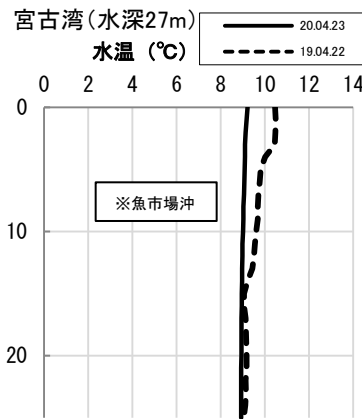


図2 各湾内の水温観測結果

付表：令和2年4月22日、4月23日沿岸域観測結果 調査船：北上丸

区分	沖合		各湾内					
観測地点	閉伊埼沖	綾里埼沖	宮古湾	山田湾	唐丹湾	越喜来湾	大船渡湾	
観測月日	4月23日	4月22日	4月23日	4月23日	4月22日	4月22日	4月22日	
北緯(度分)	39-39	39-03	39-38	39-28	39-12	39-05	39-01	
東経(度分)	142-05	141-55	141-59	141-59	141-56	141-51	141-43	
10m深流向(°)	観測されず	145	観測されず	236	26	249	338	
10m深流速(kt)	観測されず	0.1	観測されず	0.4	0.1	0.1	0.1	
水温(°C)	0m	9.4	9.4	9.2	9.3	9.4	9.0	10.1
	5m	9.60	9.42	9.09	9.40	9.39	9.02	9.07
	10m	9.66	9.45	9.02	9.23	9.33	8.93	8.91
	20m	9.74	9.57	8.94	9.16	9.44	9.09	8.76
	30m	9.79	9.81		9.47	9.47	9.11	8.65
	40m	10.03	10.25		10.01	9.49	9.76	
	50m	10.04	10.24			9.84	10.04	
	75m	10.09	10.23			10.11		
	100m	10.06	10.20					
	120m	10.00						
塩分	5m	33.396	33.557	33.418	32.947	33.534	32.939	33.208
	10m	33.599	33.688	33.528	33.644	33.684	33.590	33.587
	20m	33.779	33.883	33.804	33.722	33.793	33.730	33.660
	30m	34.001	34.005		33.943	33.836	33.799	33.682
	40m	34.129	34.182		34.150	33.874	34.030	
	50m	34.139	34.186			33.997	34.105	
	75m	34.177	34.194			34.138		
	100m	34.183	34.196					
120m	34.174							

※観測は、CTDを用いて、各定点の海底直上まで行っています。

なお、閉伊埼沖と綾里埼の水温、塩分及び潮流情報は水産技術センターのホームページ「[北上丸・沿岸定点海水温速報](#)」から取得できます。

担当：漁業資源部（佐藤）
TEL：0193-26-7915
FAX：0193-26-7920