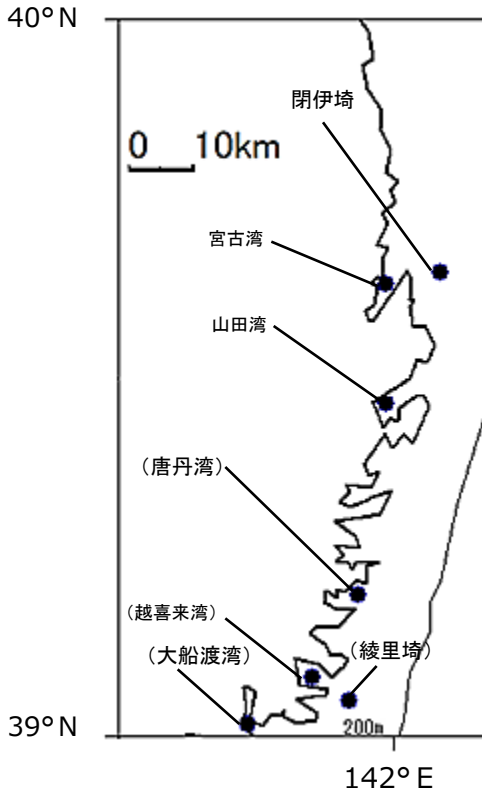


# 北上丸沿岸域観測結果 第2号

令和2年5月18日  
岩手県水産技術センター

令和2年5月8日に、閉伊埼3海里（5.6km）沖合と、宮古湾、山田湾で海洋観測を行いました。  
なお、山田湾以南の海域については、海況が悪く今回は観測ができませんでした。

表面水温は10~11℃台、海底付近の水温は9~10℃台となっています。



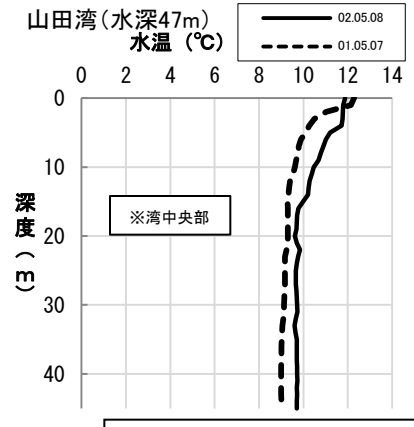
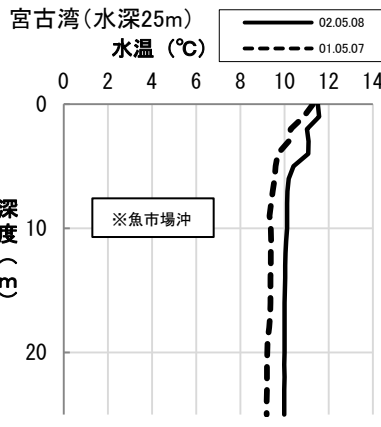
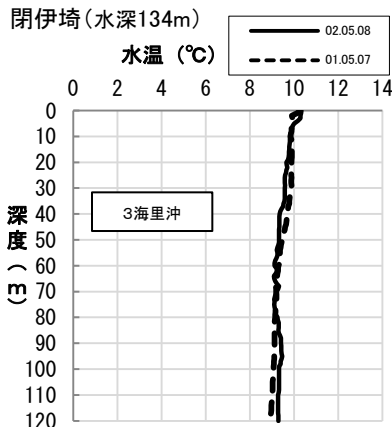
調査地点図  
カッコ内の地点は欠測

## 1. 令和2年5月8日 沿岸域観測結果 調査船:北上丸

区分	沖合	各湾内		
観測地点	閉伊埼沖	宮古湾	山田湾	
観測月日	5月8日	5月8日	5月8日	
北緯(度分)	39-39	39-38	39-28	
東経(度分)	142-05	141-59	141-59	
10m深流向(°)	179	167	240	
10m深流速(kt)	0.6	0.2	0.3	
水温(°C)	0m	10.3	11.5	11.9
	5m	10.00	10.41	11.20
	10m	9.82	10.11	10.46
	20m	9.66	10.00	9.62
	30m	9.59		9.71
	40m	9.35		9.72
	50m	9.33		
	75m	9.11		
塩分	5m	33.528	33.475	33.534
	10m	33.862	33.628	33.629
	20m	33.842	33.654	33.722
	30m	33.838		33.944
	40m	33.832		33.975
	50m	33.850		
	75m	33.993		
	100m	34.058		
120m	34.052			

※観測は、CTDを用いて、各定点の海底直上まで行っています。

## 2. 各定点における水温鉛直分布



なお、閉伊埼沖と綾里埼の水温、塩分及び潮流情報は水産技術センターのホームページ「[北上丸・沿岸定点海水温速報](#)」から取得できます。

担当：漁業資源部（佐藤）  
TEL：0193-26-7915  
FAX：0193-26-7920