

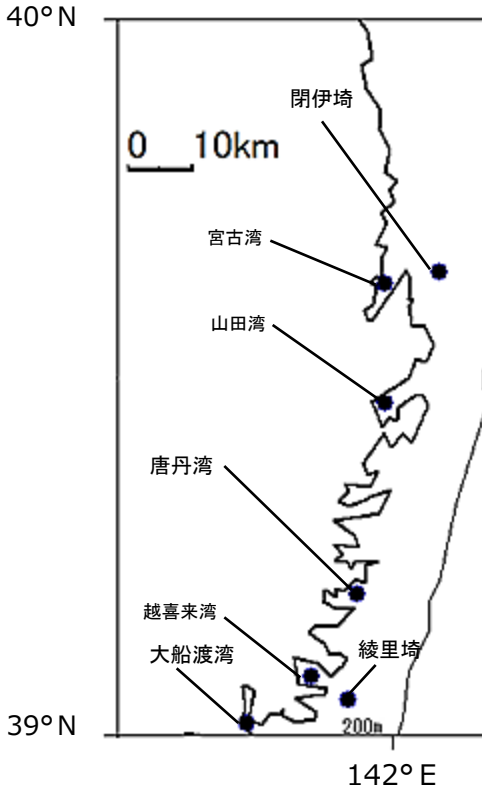
北上丸沿岸域観測結果 第4号

令和2年6月3日
岩手県水産技術センター

令和2年6月1日、2日に、閉伊埼及び綾里埼3海里（5.6km）沖合と、宮古湾、山田湾、唐丹湾、越喜来湾及び大船渡湾で海洋観測を行いました。

本県沿岸域の表面水温は11～14℃台、海底付近の水温は9～10℃台となっています。

1 沖合（閉伊埼・綾里埼沖距岸3海里）



調査地点図

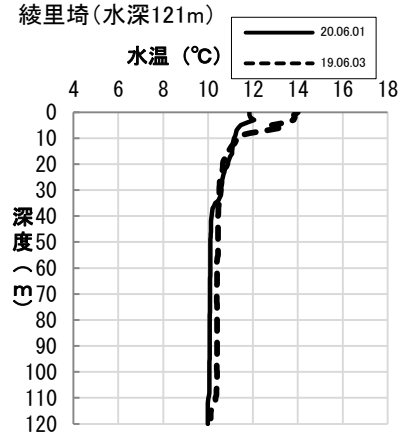
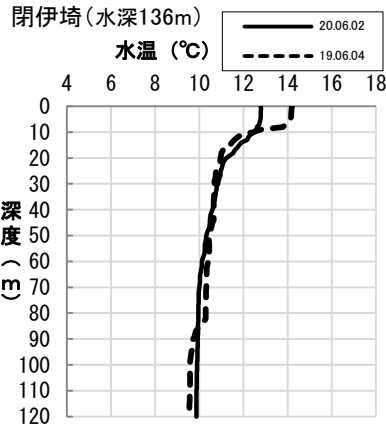


図1 閉伊埼(6月2日)と綾里埼(6月1日)沖の水温観測結果

2 各湾内

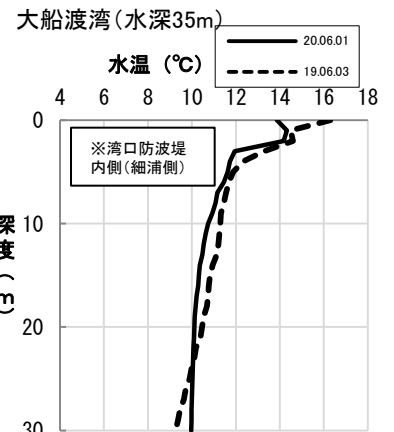
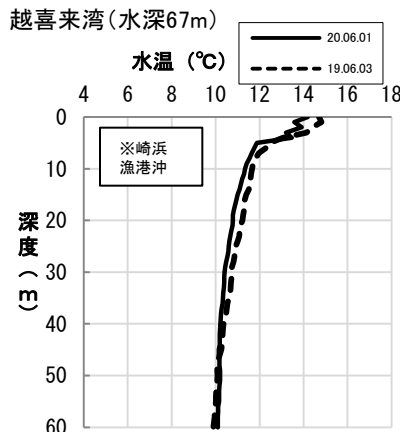
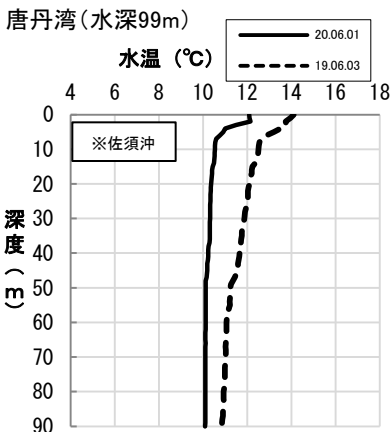
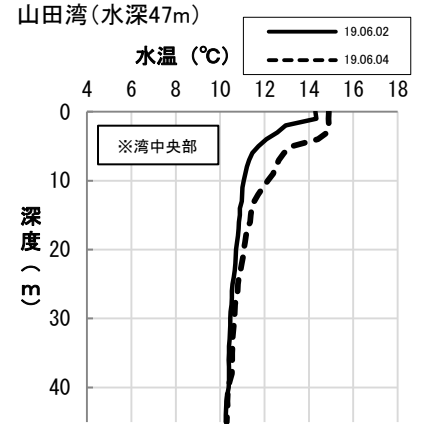
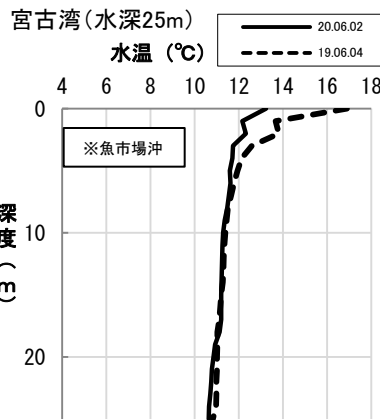


図2 各湾内の水温観測結果

付表: 令和2年6月1日,6月2日沿岸域観測結果 調査船:北上丸

区分	沖合		各湾内					
観測地点	閉伊埼沖	綾里埼沖	宮古湾	山田湾	唐丹湾	越喜来湾	大船渡湾	
観測月日	6月2日	6月1日	6月2日	6月2日	6月1日	6月1日	6月1日	
北緯(度分)	39-39	39-03	39-38	39-28	39-12	39-05	39-01	
東経(度分)	142-05	141-55	141-59	141-59	141-56	141-51	141-43	
10m深流向(°)	133	100	170	226	204	246	285	
10m深流速(kt)	0.1	0.2	0.1	0.3	0.4	0.2	0.1	
水温(°C)	0m	12.8	11.8	13.2	14.3	12.1	14.2	13.9
	5m	12.77	11.46	11.60	11.72	10.92	11.88	11.63
	10m	12.51	11.16	11.29	11.06	10.54	11.33	10.74
	20m	11.22	10.88	10.86	10.72	10.37	10.78	10.11
	30m	10.86	10.59		10.46	10.32	10.40	9.96
	40m	10.60	10.16		10.39	10.24	10.21	
	50m	10.32	10.10			10.11	10.20	
	75m	9.97	10.08			10.11		
	100m	9.90	10.06					
120m	9.87							
塩分	5m	33.592	33.830	33.814	33.754	33.864	33.724	33.654
	10m	33.642	33.841	33.821	33.832	33.893	33.839	33.711
	20m	33.837	33.855	33.827	33.866	33.907	33.851	33.825
	30m	33.864	33.896		33.891	33.914	33.883	33.852
	40m	33.887	33.937		33.895	33.923	33.889	
	50m	33.904	33.942			33.943	33.915	
	75m	33.954	33.945			33.945		
	100m	33.949	33.945					
120m	33.954							

※観測は、CTDを用いて、各定点の海底直上まで行っています。

なお、閉伊埼沖と綾里埼の水温、塩分及び潮流情報は水産技術センターのホームページ「[北上丸・沿岸定点海水温速報](#)」から取得できます。

担当: 漁業資源部 (佐藤)
TEL: 0193-26-7915
FAX: 0193-26-7920