

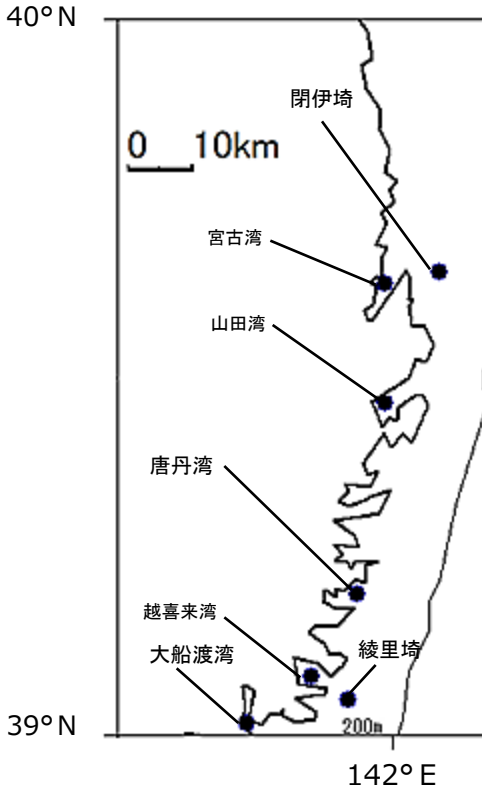
# 北上丸沿岸域観測結果 第5号

令和2年6月18日  
岩手県水産技術センター

令和2年6月15日、16日に、閉伊埼及び綾里埼3海里（5.6km）沖合と、宮古湾、山田湾、唐丹湾、越喜来湾及び大船渡湾で海洋観測を行いました。

本県沿岸域の表面水温は13~17℃台、海底付近の水温は10℃台となっています。

## 1 沖合(閉伊埼・綾里埼沖距岸3海里)



調査地点図

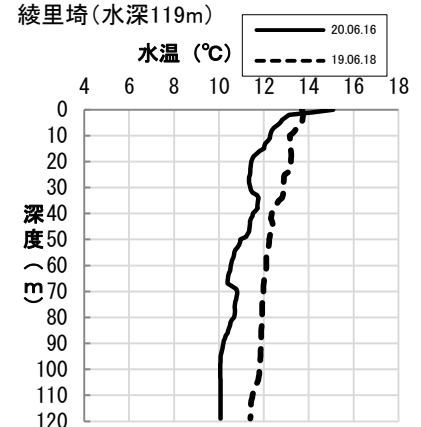
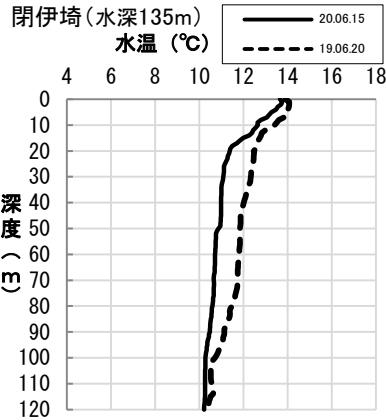


図1 閉伊埼(6月15日)と綾里埼(6月16日)沖の水温観測結果

## 2 各湾内

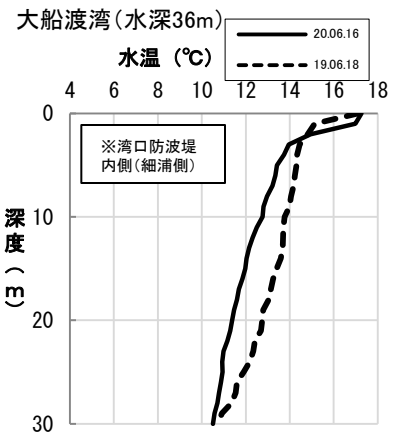
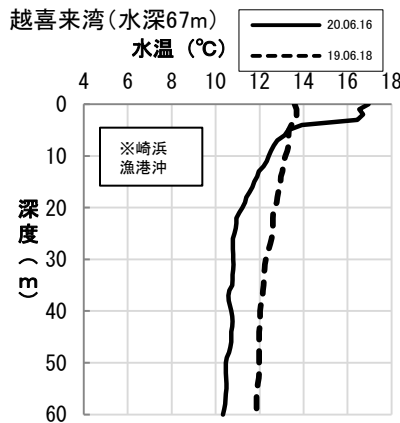
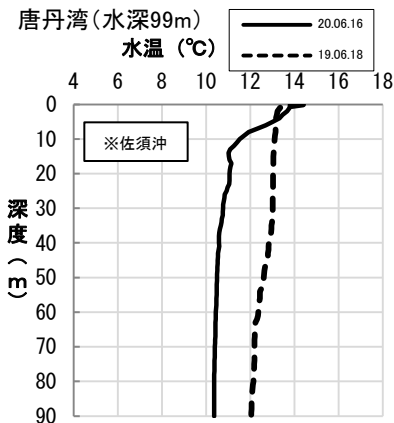
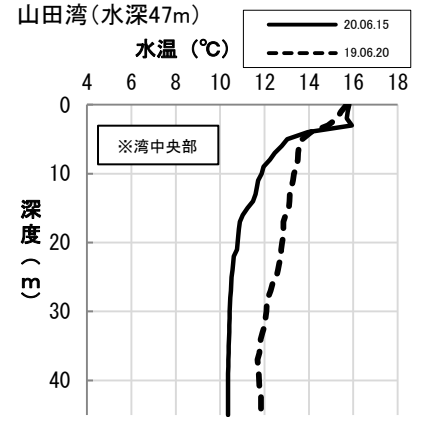
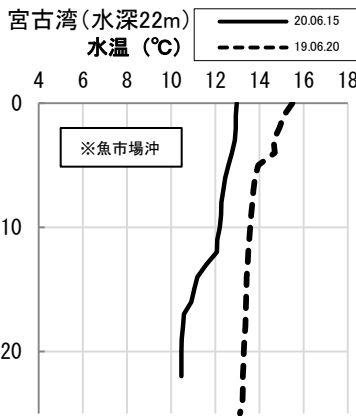


図2 各湾内の水温観測結果

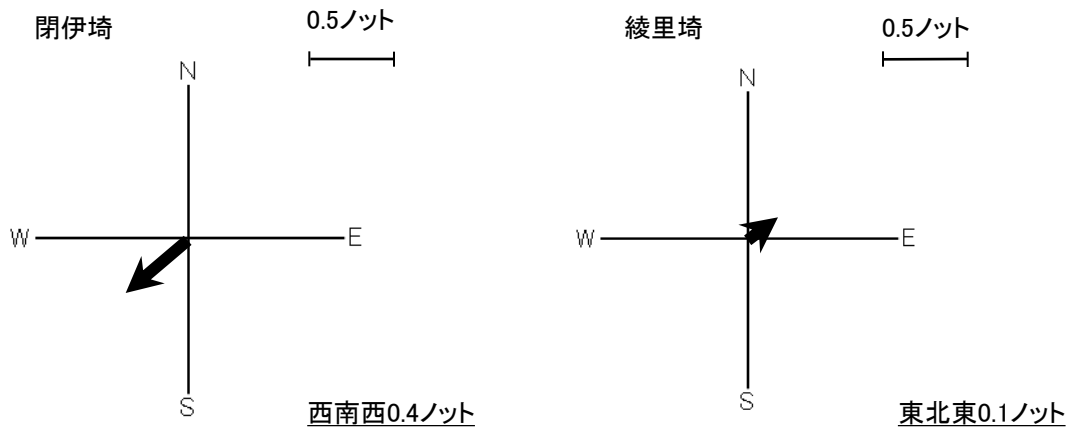


図3 閉伊崎と綾里崎沖の流向・流速(10m)

付表: 令和2年6月15日,6月16日沿岸域観測結果 調査船:北上丸

区分	沖合		各湾内					
観測地点	閉伊崎沖	綾里崎沖	宮古湾	山田湾	唐丹湾	越喜来湾	大船渡湾	
観測月日	6月15日	6月16日	6月15日	6月15日	6月16日	6月16日	6月16日	
北緯(度分)	39-39	39-03	39-38	39-28	39-12	39-05	39-01	
東経(度分)	142-05	141-55	141-59	141-59	141-56	141-51	141-43	
10m深流向(°)	242	57	138	202	観測されず	325	観測されず	
10m深流速(kt)	0.4	0.1	0.2	0.1	観測されず	0.1	観測されず	
水温(°C)	0m	13.7	15.1	13.0	15.8	13.8	17.0	17.3
	5m	13.26	12.73	12.59	13.03	13.01	13.31	13.42
	10m	12.65	12.28	12.20	11.87	11.52	12.42	12.76
	20m	11.37	11.44	10.47	10.79	11.06	11.22	11.37
	30m	11.09	11.39		10.43	10.77	10.80	10.51
	40m	10.99	11.52		10.36	10.59	10.71	
	50m	10.87	10.95			10.50	10.47	
	75m	10.66	10.71			10.38		
	100m	10.28	10.06					
120m	10.22							
塩分	5m	33.650	33.817	33.572	33.732	33.674	33.753	33.652
	10m	33.866	33.805	33.692	33.809	33.804	33.803	33.724
	20m	33.984	33.838	33.995	33.878	33.961	33.838	33.774
	30m	34.046	33.918		33.911	33.945	33.921	33.816
	40m	34.064	34.029		33.978	33.944	33.983	
	50m	34.019	33.959			33.955	33.921	
	75m	34.061	34.015			33.961		
	100m	34.022	33.956					
	120m	34.040						

※観測は、CTDを用いて、各定点の海底直上まで行っています。

なお、閉伊崎沖と綾里崎の水溫、塩分及び潮流情報は水産技術センターのホームページ「[北上丸・沿岸定点海水温速報](#)」から取得できます。

担当: 漁業資源部 (佐藤)  
TEL: 0193-26-7915  
FAX: 0193-26-7920