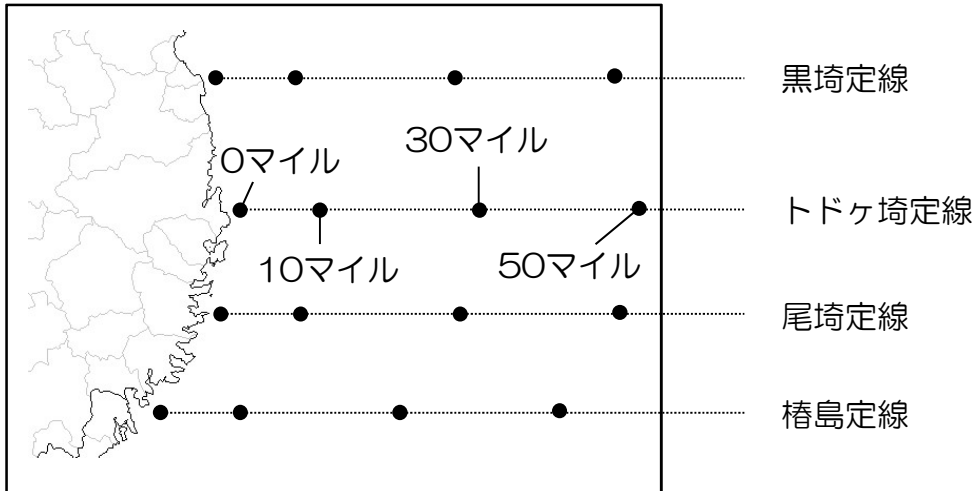


2020年12月沿岸定線栄養塩測定結果

- 表層、50m層の全ての点で20 $\mu\text{g/L}$ を超える
- 30マイル以遠の北部で高い傾向
- 30マイル以遠で、表層、50m層ともに過去の平均値より高い地点が多い

調査定点

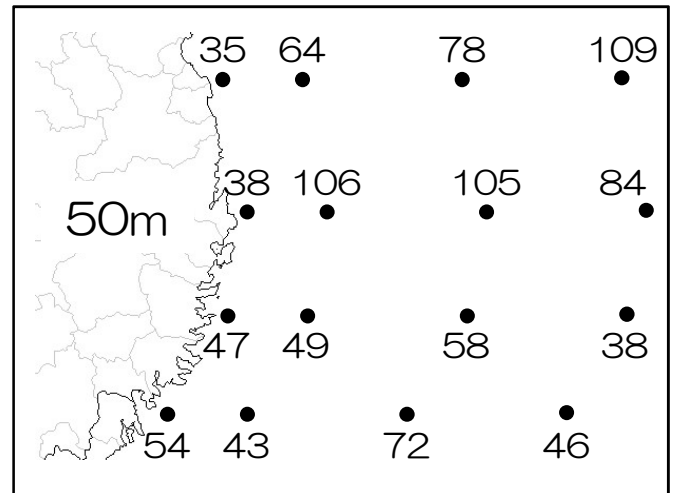
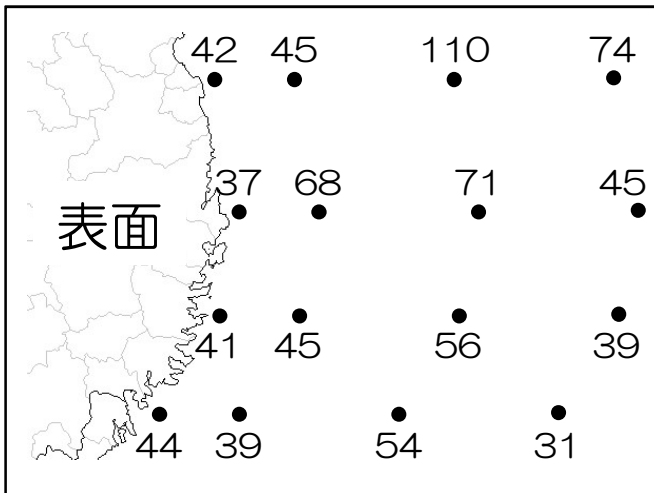
※craftmapを使用



2020年12月

※craftmapを使用

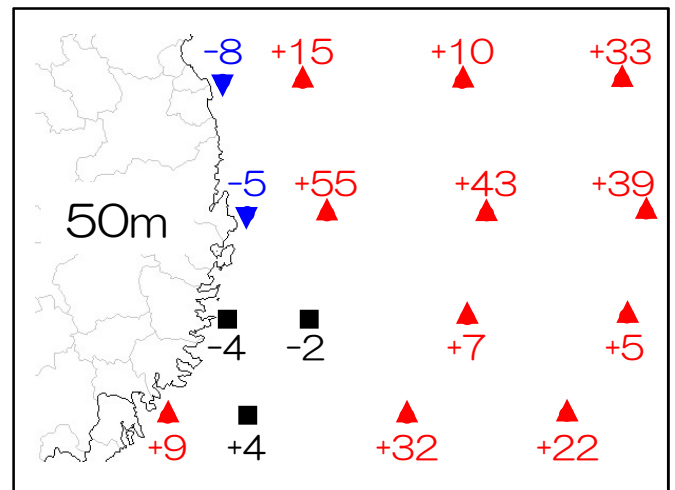
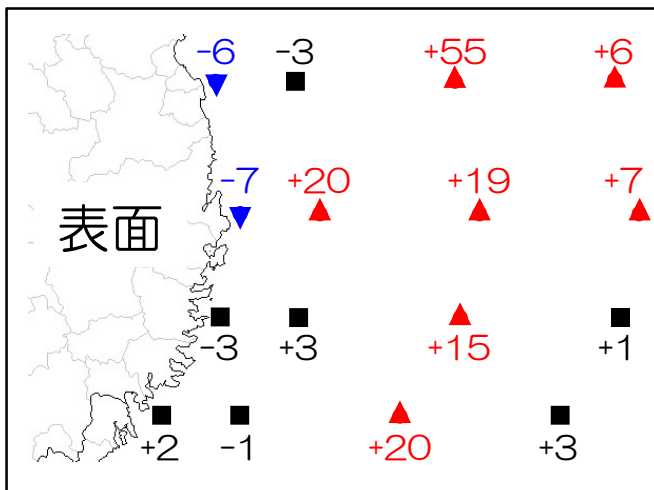
単位： $\mu\text{g/L}$



2013-2019年の平均値と今月の差

※craftmapを使用

単位： $\mu\text{g/L}$



■ 平年値と同程度 ▼ $5\mu\text{g/L}$ 以上低い ▲ $5\mu\text{g/L}$ 以上高い