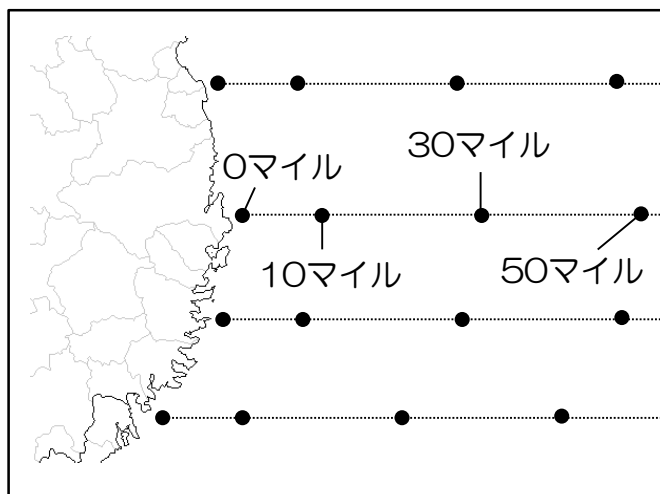


# 2021年2月沿岸定線栄養塩測定結果

- 荒天のため、30マイル以遠の採水なし
- 採水した全点で過去平均値より低い
- 尾崎0マイルのみ先月より20 $\mu\text{g}$ 以上高く、他は同程度か低い

## 調査定点

※craftmapを使用



黒埼定線

トドヶ埼定線

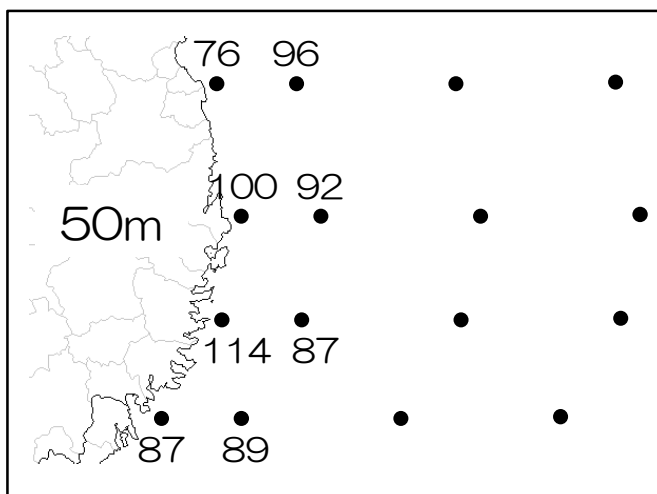
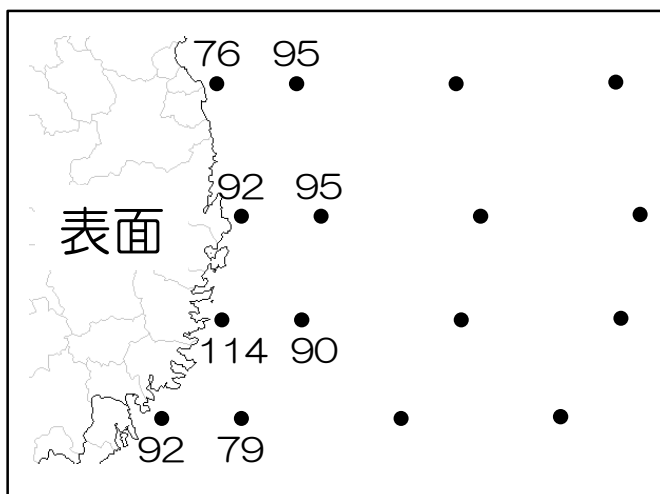
尾崎定線

椿島定線

## 2021年2月 (2/25)

※craftmapを使用

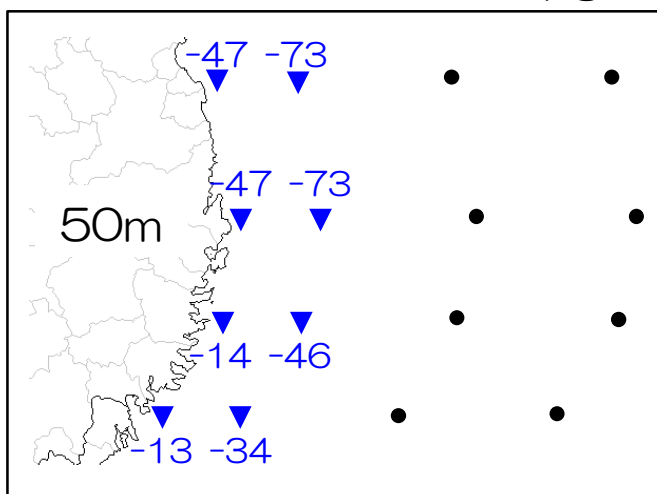
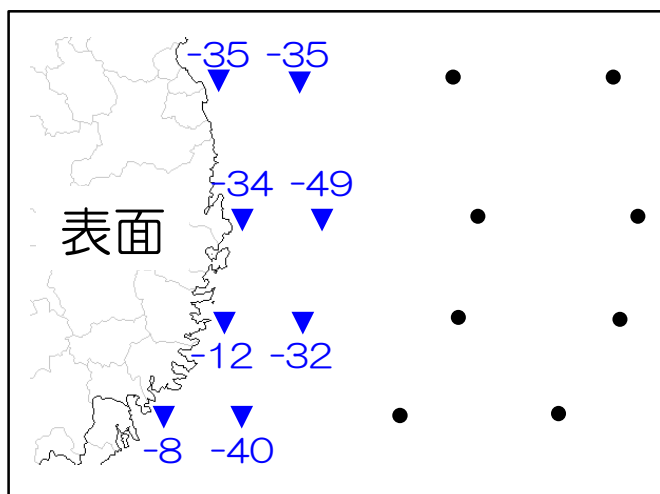
単位： $\mu\text{g}/\text{L}$



## 2014-2020年の平均値と今月の差

※craftmapを使用

単位： $\mu\text{g}/\text{L}$



■ 平年値と同程度

▼  $5\mu\text{g}/\text{L}$ 以上低い

▲  $5\mu\text{g}/\text{L}$ 以上高い