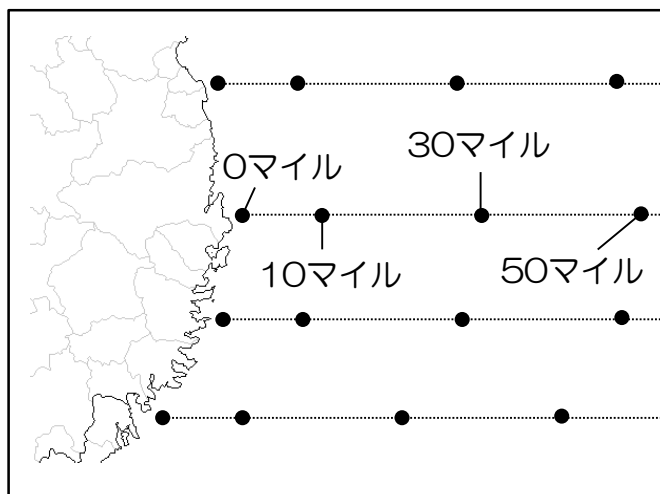


# 2021年3月沿岸定線栄養塩測定結果

- ほとんどの観測点で過去の平均より低い
- 黒埼30マイル及び50マイル、椿島30マイルでは過去の平均より高い
- 黒埼30マイル及び50マイルで過去の平均より80  $\mu\text{g/L}$ 以上高い

## 調査定点

※craftmapを使用



黒埼定線

トドヶ埼定線

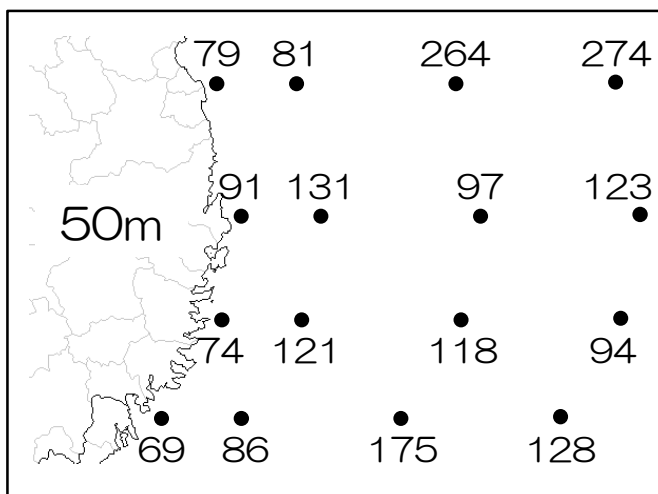
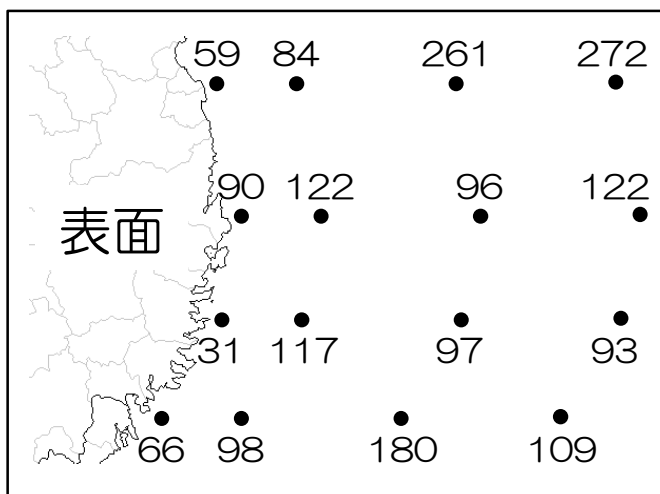
尾埼定線

椿島定線

## 2021年3月 (3/11~12)

※craftmapを使用

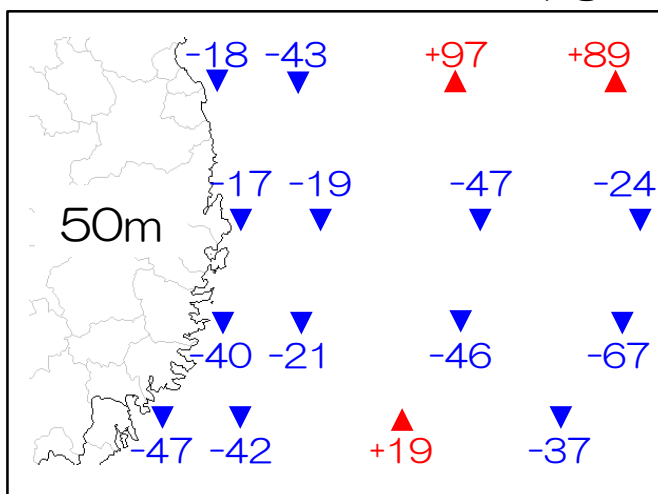
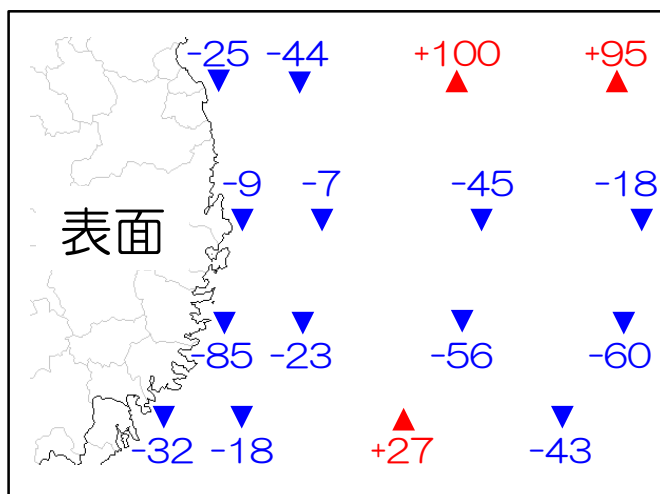
単位： $\mu\text{g/L}$



## 2014-2020年の平均値と今月の差

※craftmapを使用

単位： $\mu\text{g/L}$



■ 平年値と同程度

▼  $5\mu\text{g/L}$ 以上低い

▲  $5\mu\text{g/L}$ 以上高い