

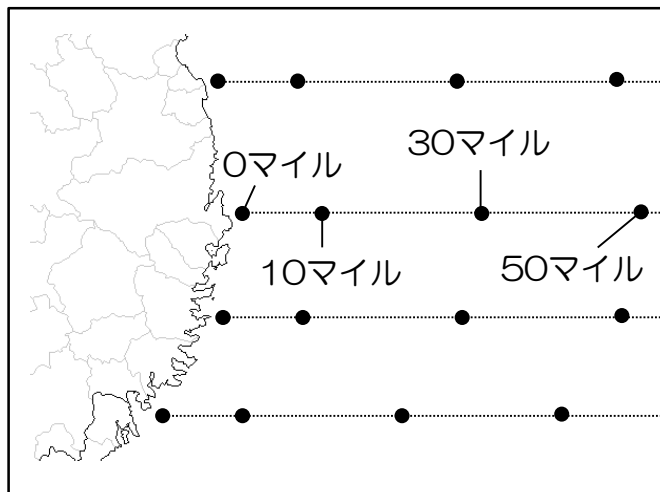
2021年4月沿岸定線栄養塩測定結果

2021年4月23日

- ・天候不良により30マイル以遠は欠測
- ・黒埼0マイルの表層で定量限界以下（0と表記）、50m層では過去平均並み
- ・過去の平均値より25%以上高いものを「高め」、25%以上低いものを「低め」とした

調査定点

※craftmapを使用



黒埼定線

トドヶ埼定線

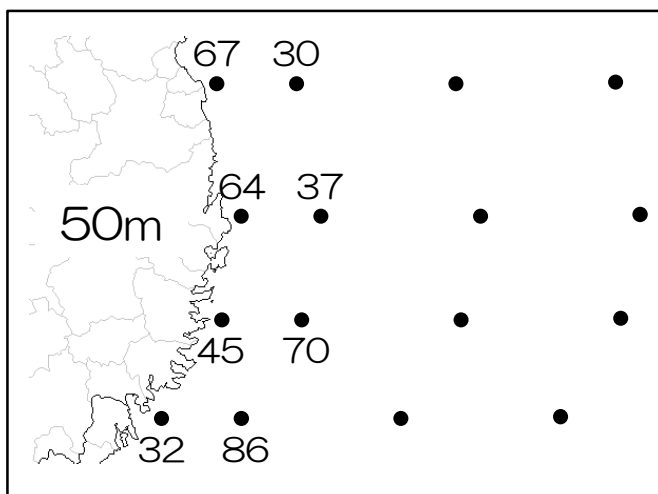
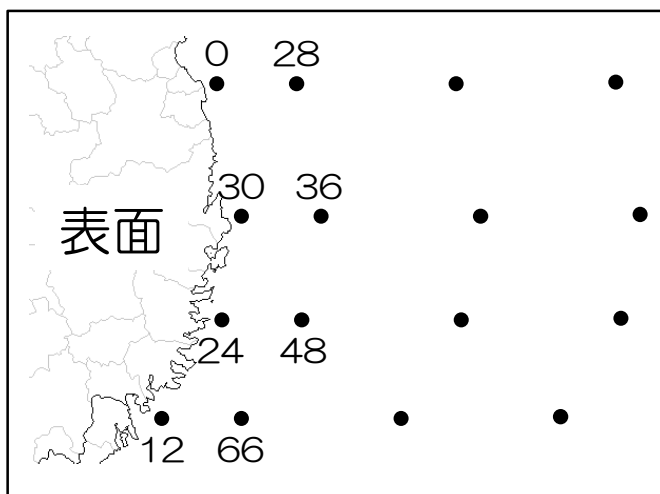
尾埼定線

椿島定線

2021年4月 (4/8)

※craftmapを使用

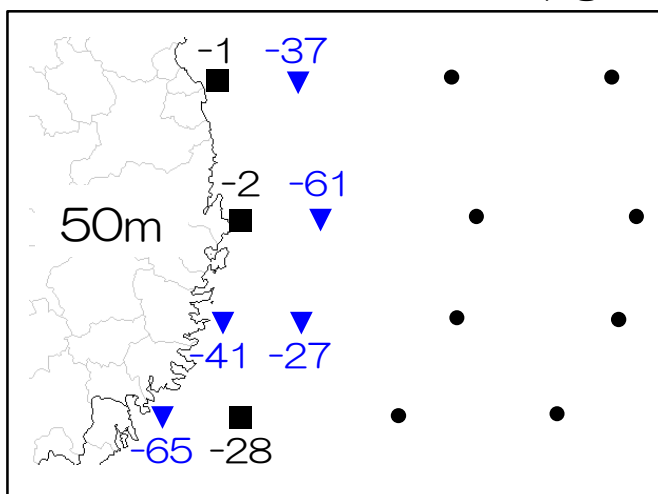
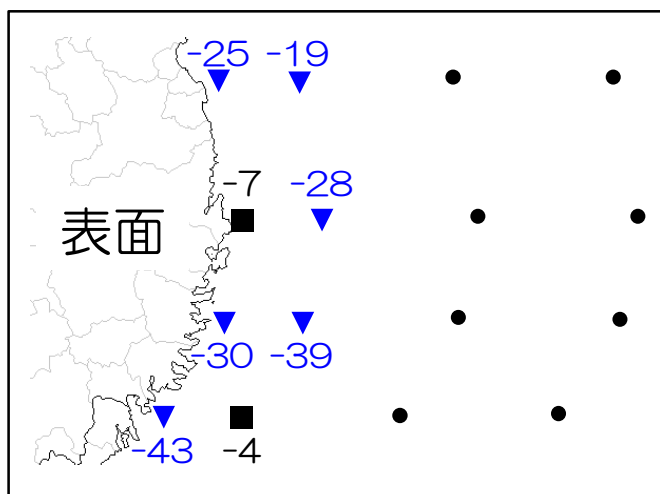
単位： $\mu\text{g/L}$



2013-2020年の平均値と今月の差

※craftmapを使用

単位： $\mu\text{g/L}$



■ 例年並み

▼ 例年より低め

▲ 例年より高め