

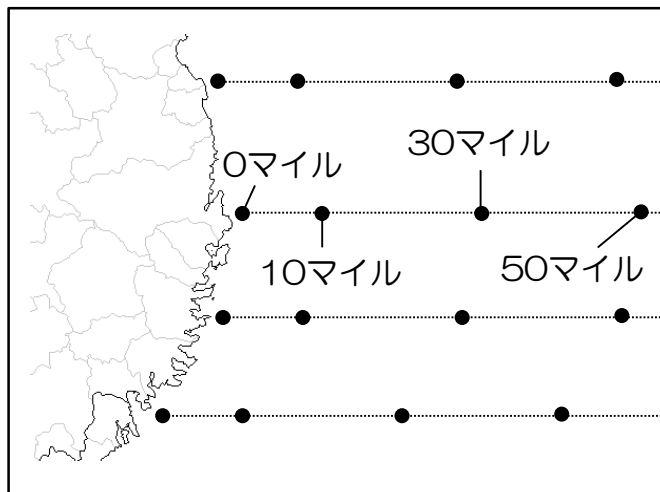
2021年5月沿岸定線栄養塩測定結果

2021年6月1日

- ・黒埼の30マイルの50m層では、例年より100 $\mu\text{g/L}$ 以上高い
- ・トドヶ埼及び尾埼30マイル及び50マイルの50m層で例年より50 $\mu\text{g/L}$ 以上低い
- ・過去の平均値より25%以上高いものを「高め」、25%以上低いものを「低め」とした

調査定点

※craftmapを使用



黒埼定線

トドヶ埼定線

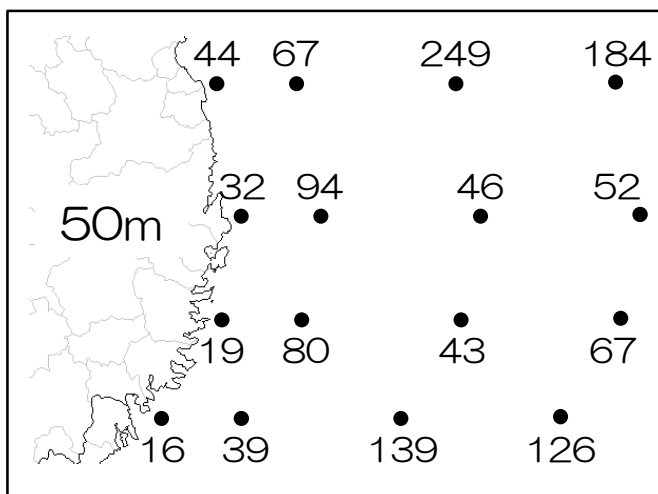
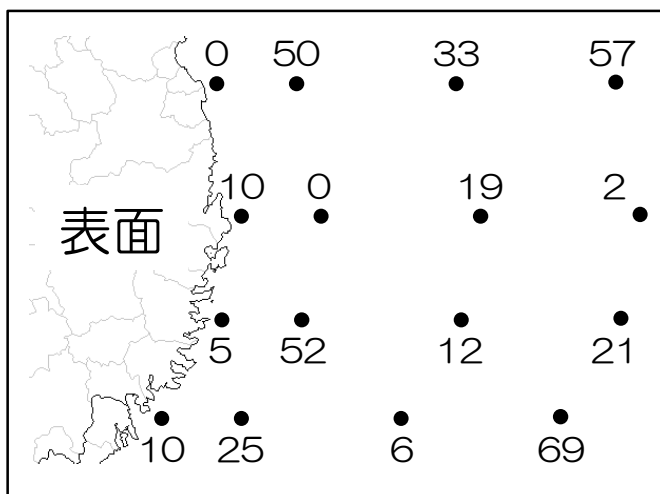
尾埼定線

椿島定線

2021年5月 (4/27~28)

※craftmapを使用

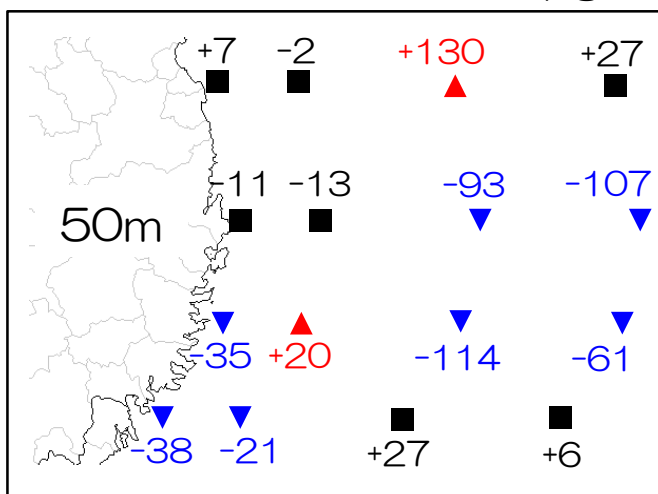
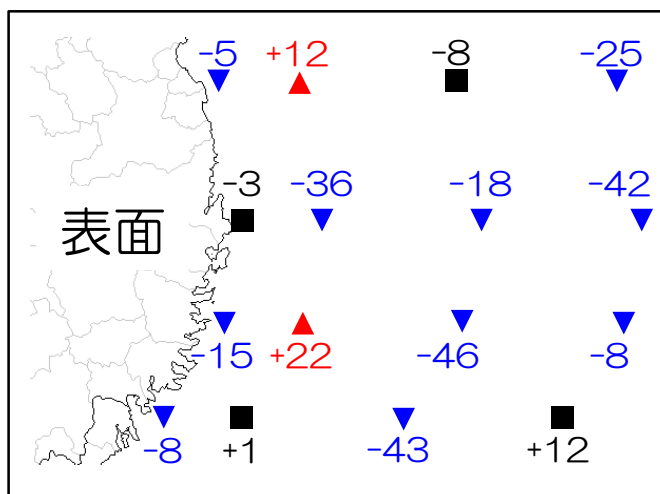
単位： $\mu\text{g/L}$



2013-2020年の平均値と今月の差

※craftmapを使用

単位： $\mu\text{g/L}$



■ 例年並み

▼ 例年より低め

▲ 例年より高め