

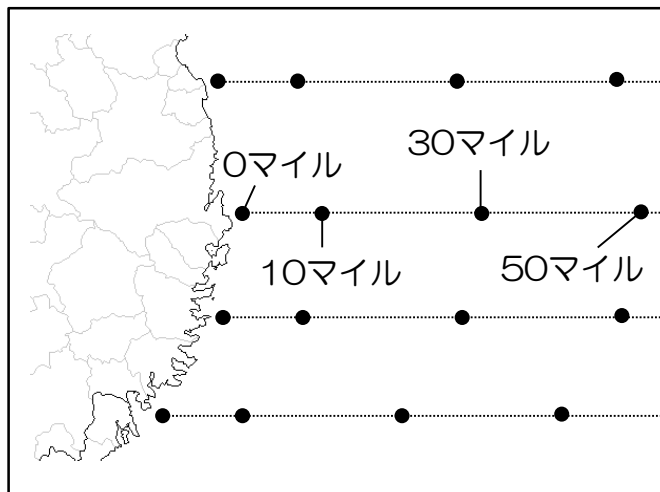
# 2021年6月沿岸定線栄養塩測定結果

2021年6月29日

- 表面の栄養塩は、トドヶ崎の10マイルを除く全ての定点で例年より低め。
- 50mの栄養塩は、全ての0マイル定点で例年より低め。
- 過去の平均値より25%以上高いものを「高め」、25%以上低いものを「低め」とした

## 調査定点

※craftmapを使用



黒埼定線

トドヶ崎定線

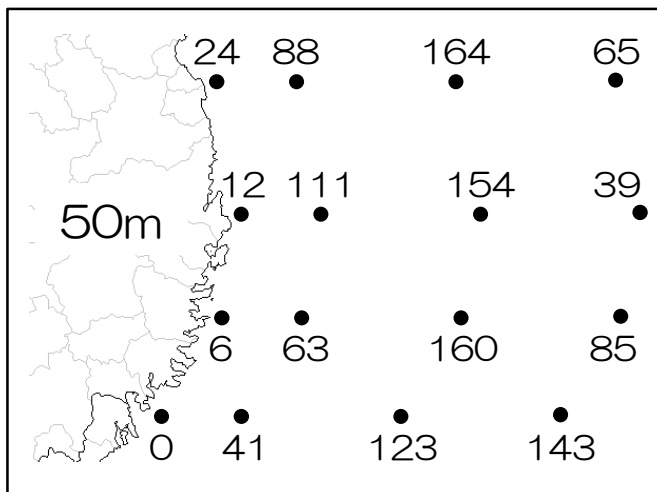
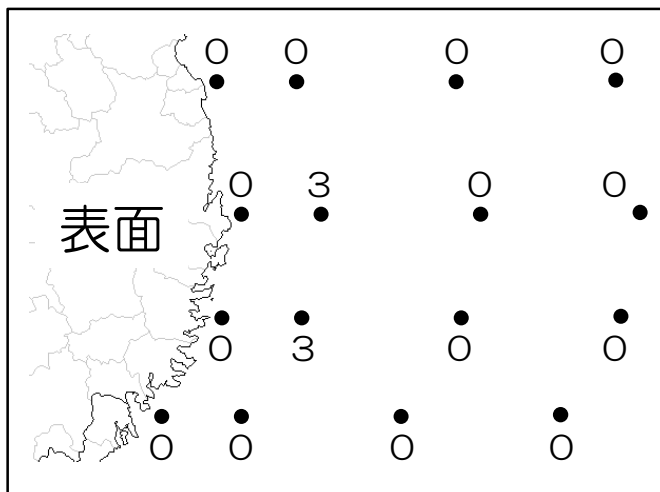
尾埼定線

椿島定線

## 2021年6月 (6/1~2)

※craftmapを使用

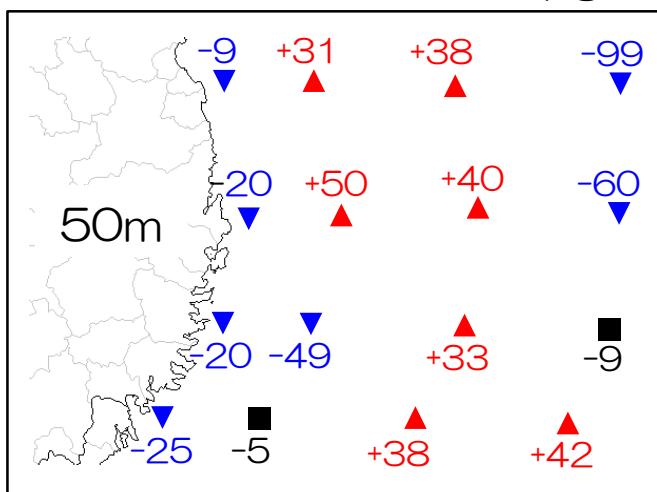
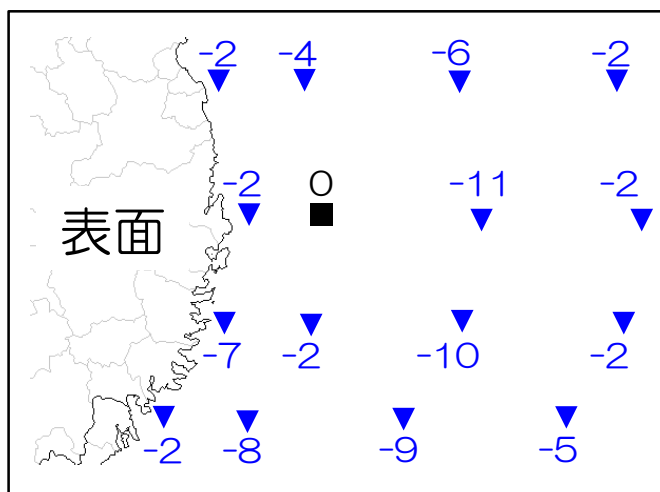
単位： $\mu\text{g/L}$



## 2013-2020年の平均値と今月の差

※craftmapを使用

単位： $\mu\text{g/L}$



■ 例年並み

▼ 例年より低め

▲ 例年より高め