

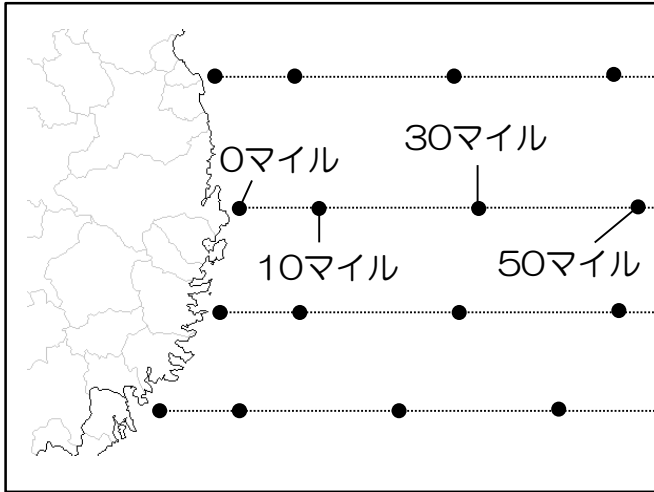
# 2021年10月沿岸定線栄養塩測定結果

2021年10月19日

- 表面の栄養塩は全ての定点で1~6 $\mu\text{g/L}$ と低い
- 黒埼30マイル及び50マイルの50mで例年より栄養塩が少ない
- 過去の平均値より25%以上高いものを「高め」、25%以上低いものを「低め」とした。

## 調査定点

※craftmapを使用



黒埼定線

トドヶ埼定線

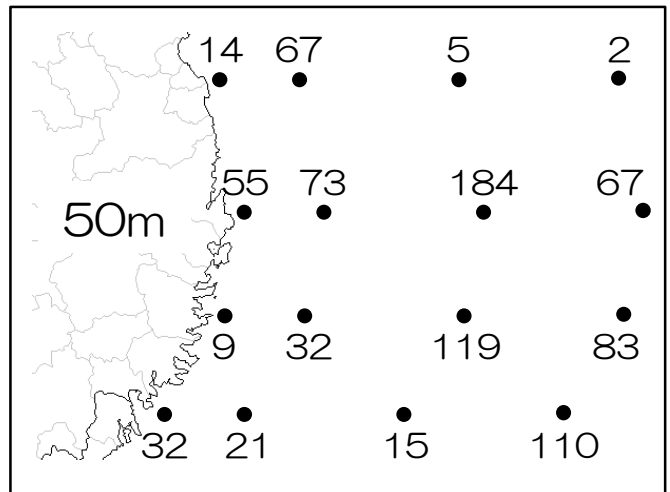
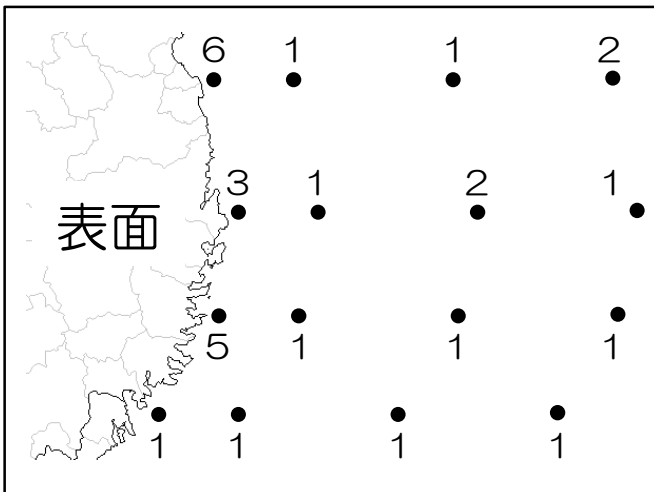
尾埼定線

椿島定線

## 2021年10月 (10/5~10/12)

※craftmapを使用

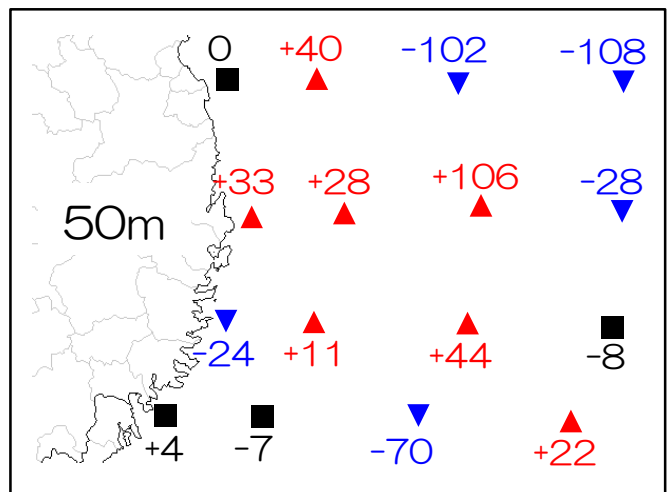
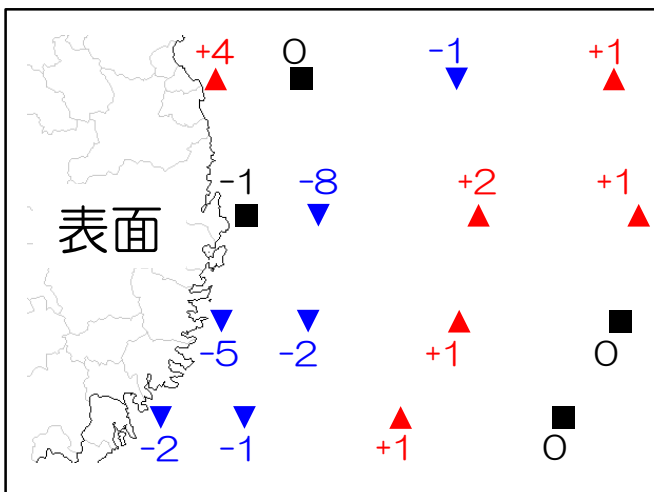
単位： $\mu\text{g/L}$



## 2013-2020年の平均値と今月の差

※craftmapを使用

単位： $\mu\text{g/L}$



■ 例年並み

▼ 例年より低め

▲ 例年より高め