

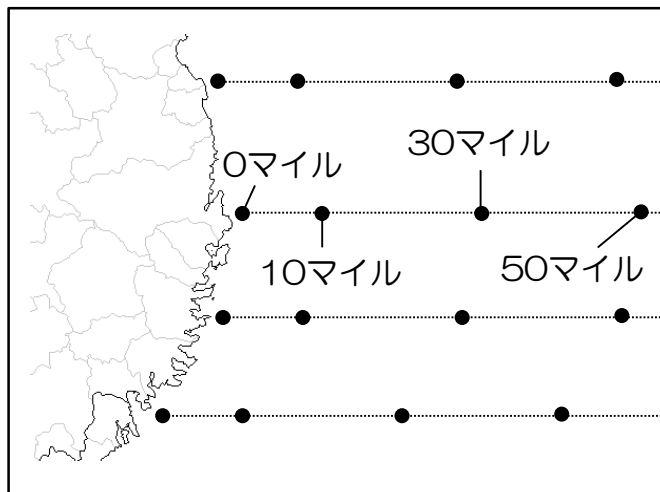
# 2022年2月沿岸定線栄養塩測定結果

2022年2月22日

- ・30マイル以遠で表面の栄養塩濃度が非常に高くなった。
- ・過去の平均値より25%以上高いものを「高め」、25%以上低いものを「低め」とした。
- ・1月調査は船舶検査のため欠測。採水器がメンテナンス中のため、表面のみ採水した。

## 調査定点

※craftmapを使用



黒埼定線

トドヶ埼定線

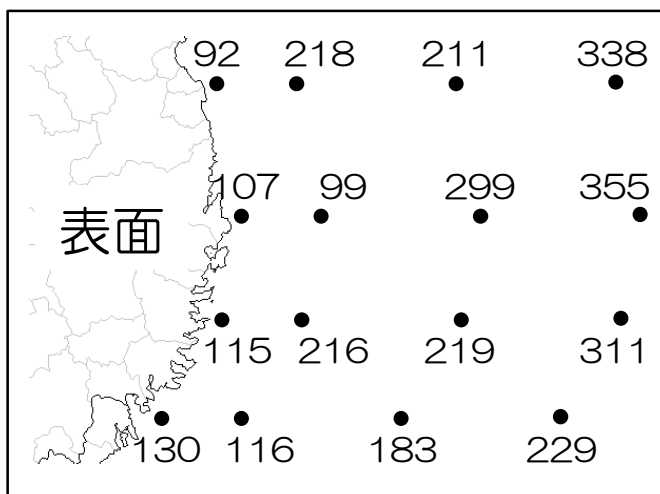
尾埼定線

椿島定線

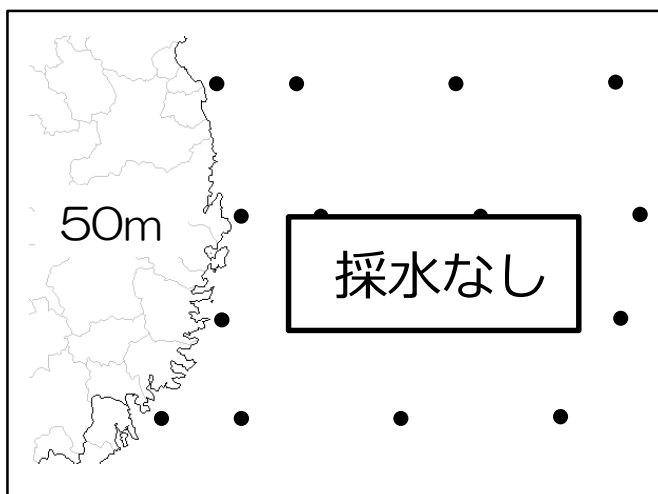
## 2022年2月 (2/8~2/9)

※craftmapを使用

単位： $\mu\text{g/L}$



表面



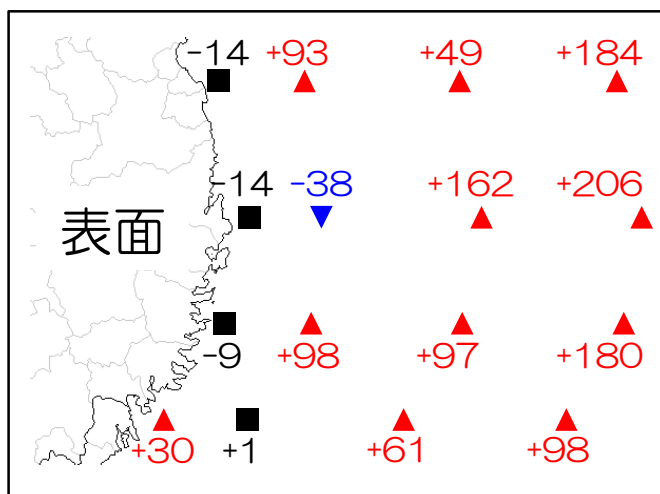
50m

採水なし

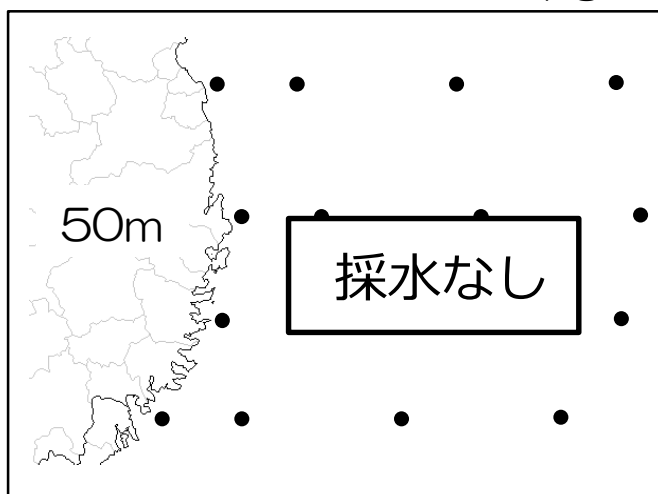
## 2014-2021年の平均値と今月の差

※craftmapを使用

単位： $\mu\text{g/L}$



表面



50m

採水なし

■ 例年並み

▼ 例年より低め

▲ 例年より高め