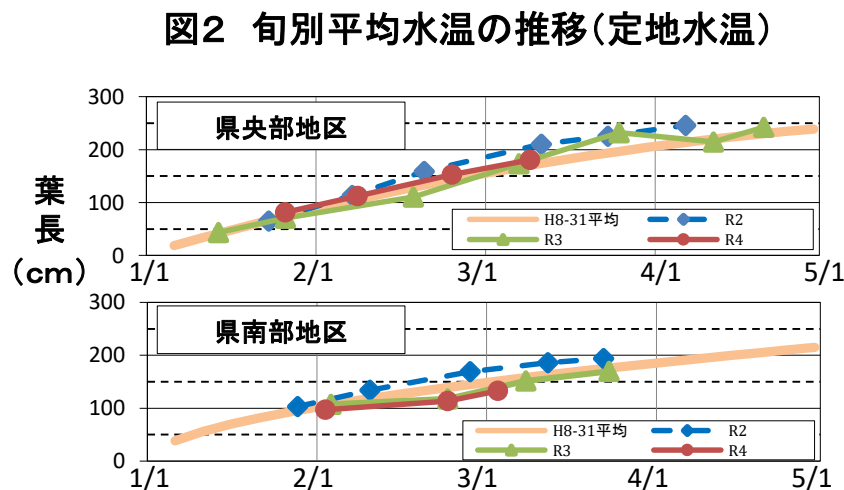
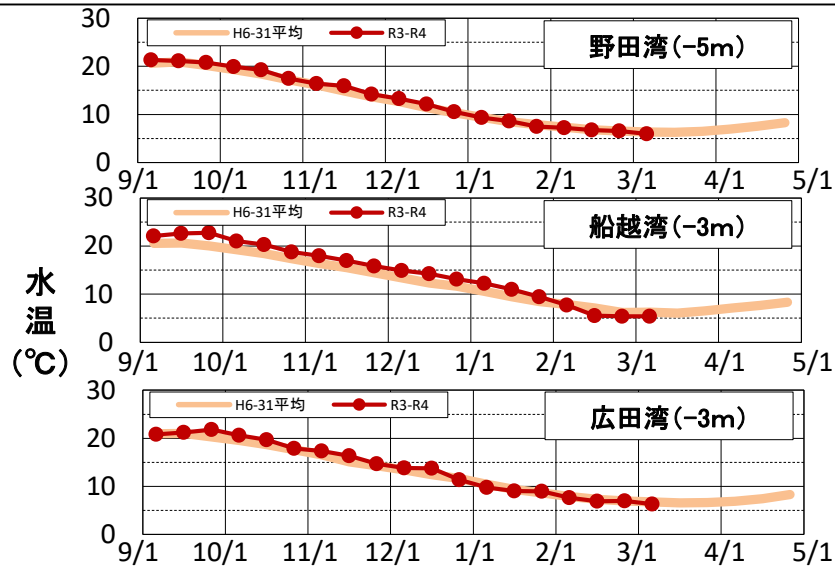
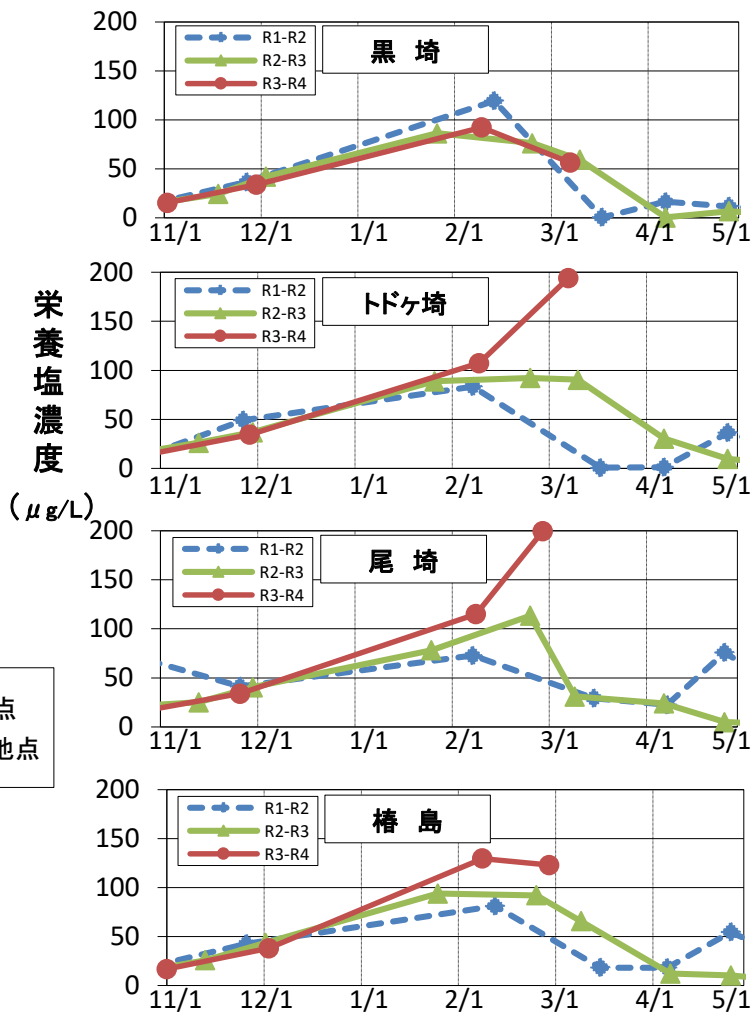


令和3年度 ワカメ養殖情報第5号 (令和4年3月16日)

- ・3月1日、9日に岩手丸が実施した沿岸定線海洋観測時の0海里表面の栄養塩は、黒埼57 $\mu\text{g/L}$ 、トドヶ埼194 $\mu\text{g/L}$ 、尾埼200 $\mu\text{g/L}$ 、椿島123 $\mu\text{g/L}$ でした(図1)。
- ・3月上旬の定地水温は、野田湾で5.9 $^{\circ}\text{C}$ (平年差-0.5 $^{\circ}\text{C}$)、船越湾で5.4 $^{\circ}\text{C}$ (同-0.9 $^{\circ}\text{C}$)、広田湾で6.3 $^{\circ}\text{C}$ (同-0.5 $^{\circ}\text{C}$)でした(図2)。
- ・葉長は、県央部地区で181cm(測定日:3月10日)、県南部地区で133cm(同:3月4日)でした(図3)。
- ・JAFICが発表した3月15日の表面水温分布図によると、5 $^{\circ}\text{C}$ 以下の冷水が黒埼から椿島にかけて接岸しています。水温や栄養塩の変化に注意して収穫を進めてください。



○ : 栄養塩観測地点
● : 定地水温計測地点

※地点図には国土地理院の基盤地図情報を使用

