

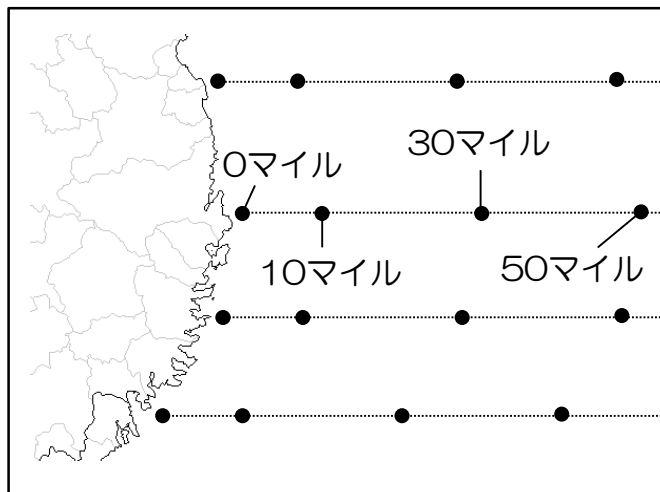
# 2022年5月沿岸定線栄養塩測定結果

2022年5月26日

- ・30マイル以遠は欠測。
- ・0マイル表面では、尾崎が例年より高く、椿島が例年並み、その他が例年より低くなった。
- ・過去の平均値より25%以上高いものを「高め」、25%以上低いものを「低め」とした。

## 調査定点

※craftmapを使用



黒埼定線

トドケ埼定線

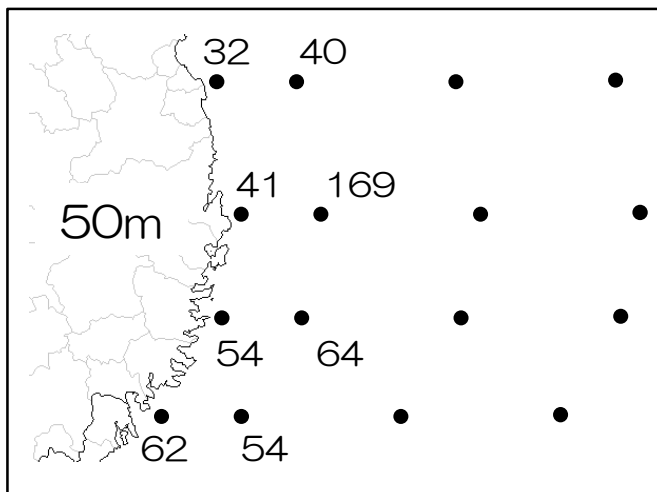
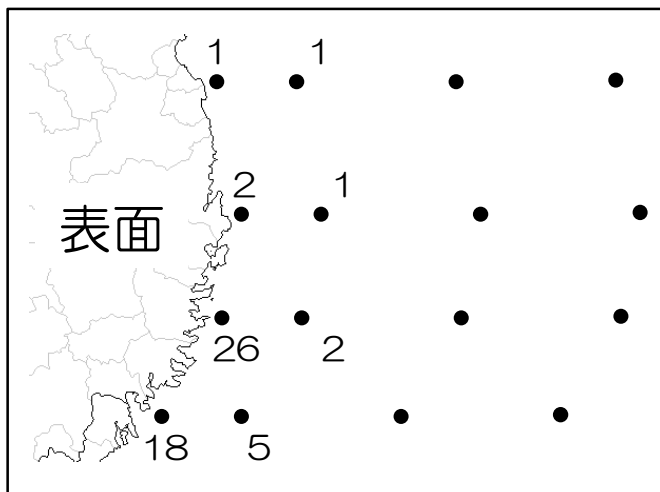
尾崎定線

椿島定線

## 2022年5月 (5/10~5/18)

※craftmapを使用

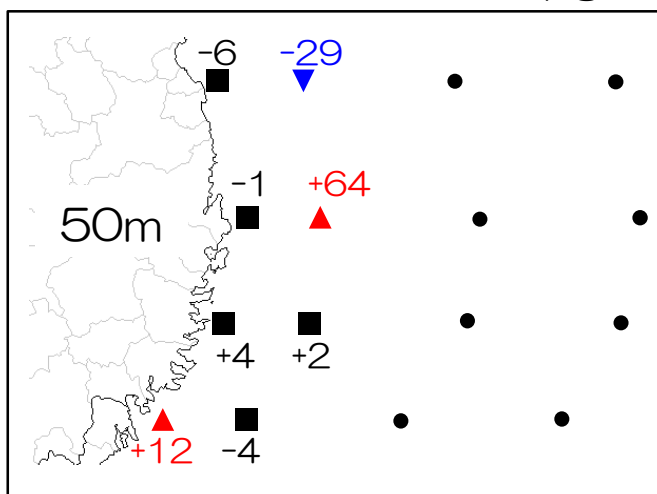
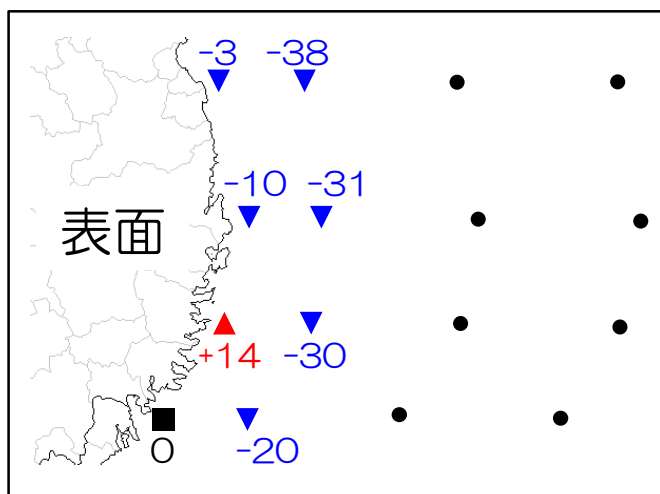
単位： $\mu\text{g/L}$



## 2013-2021年の平均値と今月の差

※craftmapを使用

単位： $\mu\text{g/L}$



■ 例年並み

▼ 例年より低め

▲ 例年より高め