

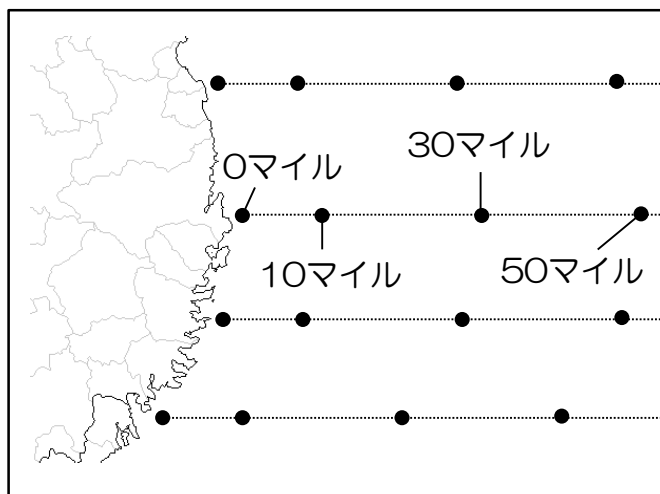
# 2022年6月沿岸定線栄養塩測定結果

2022年6月29日

- ・表面では全定線の50マイルで例年より高くなった。
- ・50mでは黒埼及びトドヶ埼0マイルで例年より低く、その他は例年並みか例年より高くなった。
- ・過去の平均値より25%以上高いものを「高め」、25%以上低いものを「低め」とした。

## 調査定点

※craftmapを使用



黒埼定線

トドヶ埼定線

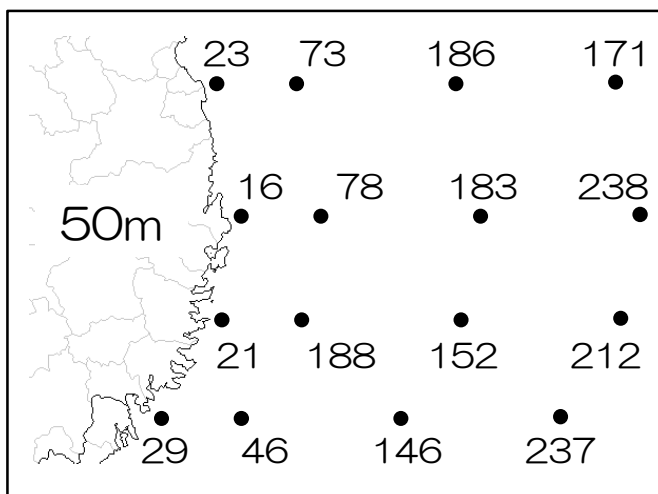
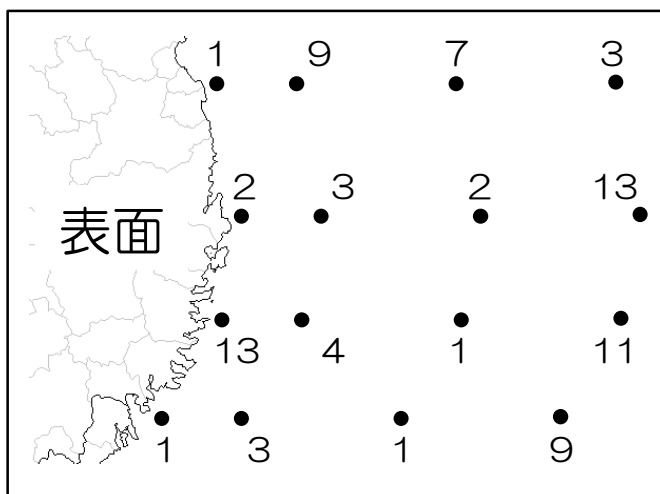
尾埼定線

椿島定線

## 2022年6月 (5/30~5/31)

※craftmapを使用

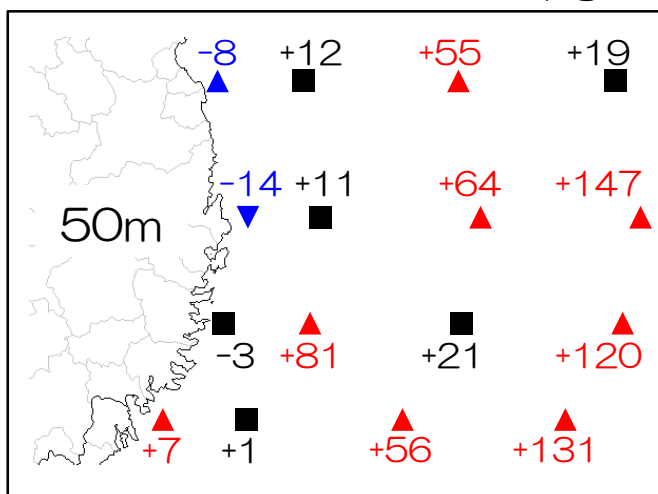
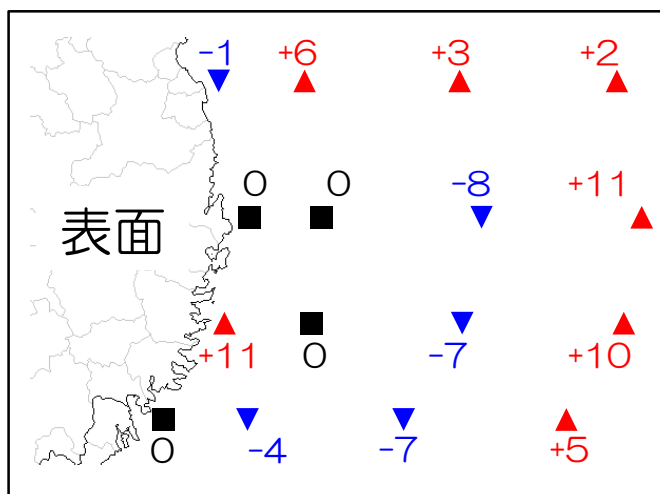
単位： $\mu\text{g/L}$



## 2013-2021年の平均値と今月の差

※craftmapを使用

単位： $\mu\text{g/L}$



■ 例年並み

▼ 例年より低め

▲ 例年より高め