

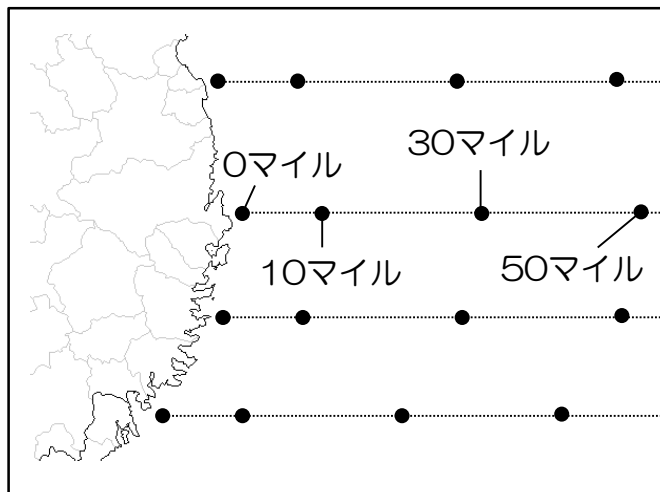
2022年8月沿岸定線栄養塩測定結果

2022年9月29日

- 表面の黒埼0、30、50マイル、トドヶ埼0マイル及び尾埼30マイルで例年より高くなっています。
 - 50m深ではトドヶ埼50マイルを除き、例年並みか例年より高くなっています。
- ※過去の平均値より25%以上高いものを「高め」、25%以上低いものを「低め」としています。

調査定点

※craftmapを使用



黒埼定線

トドヶ埼定線

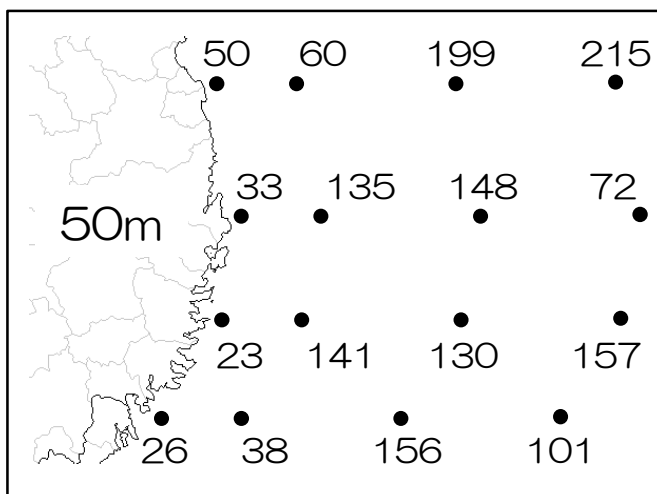
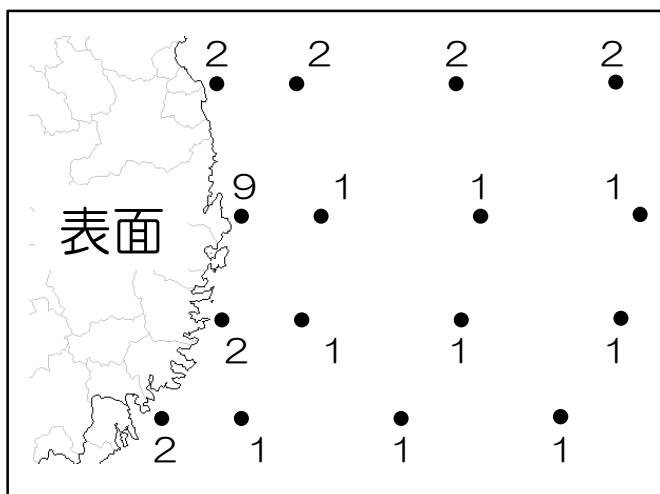
尾埼定線

椿島定線

2022年8月 (8/5~8/9)

※craftmapを使用

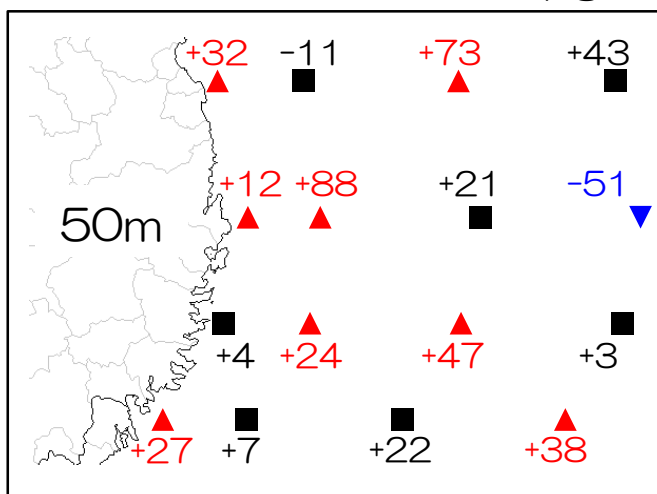
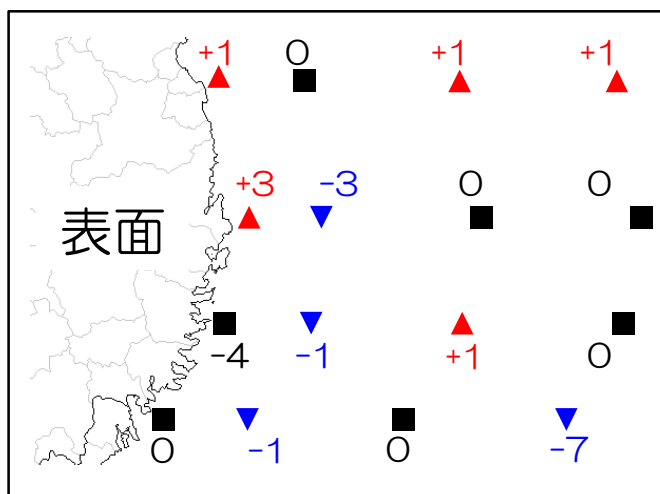
単位：μg/L



2013-2021年の平均値と今月の差

※craftmapを使用

単位：μg/L



■ 例年並み

▼ 例年より低め

▲ 例年より高め