

2022年9月沿岸定線栄養塩測定結果

2022年9月29日

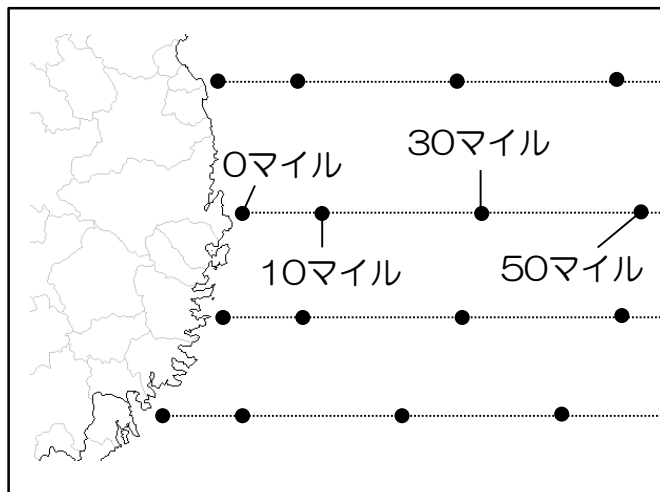
・表面では全ての定点で例年並みか例年より低くなっています。

・50m深ではすべての定点で例年より高いか例年並みとなっています。

※過去の平均値より25%以上高いものを「高め」、25%以上低いものを「低め」としています。

調査定点

※craftmapを使用



黒埼定線

トドヶ埼定線

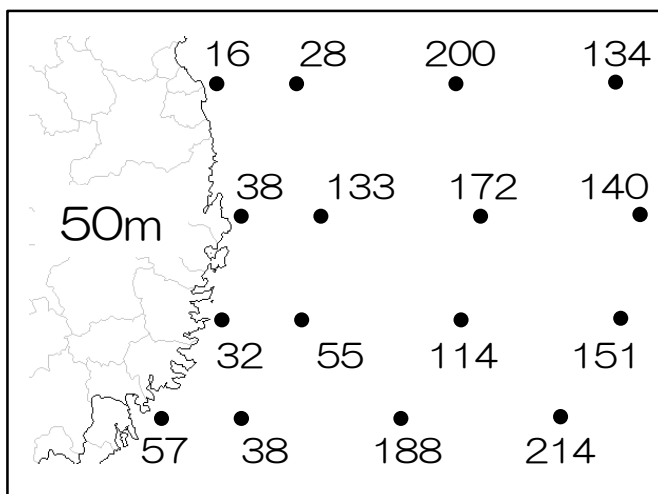
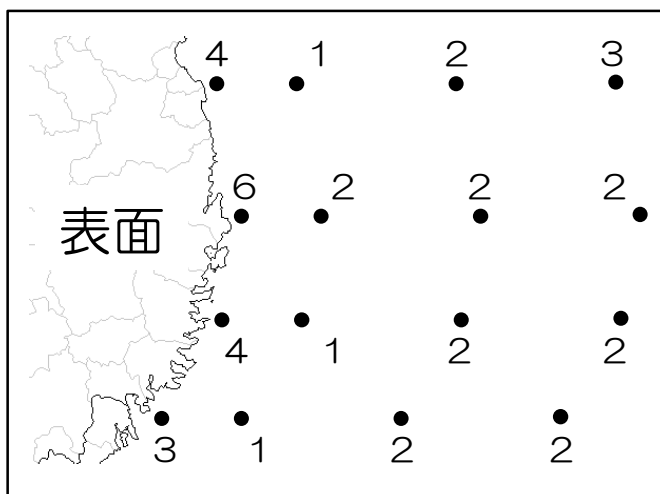
尾埼定線

椿島定線

2022年9月 (8/29~8/30)

※craftmapを使用

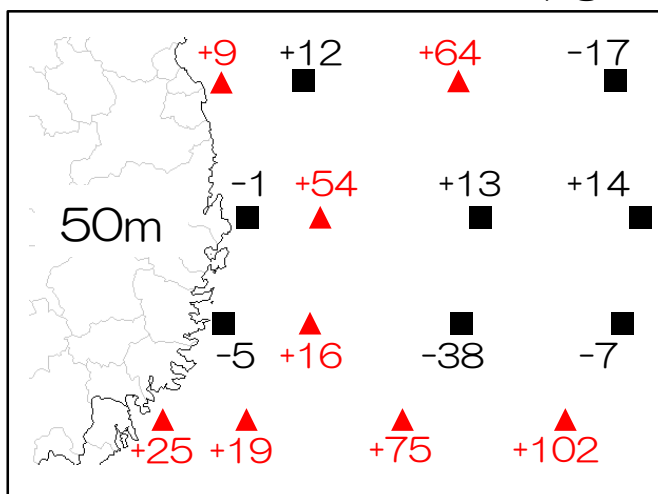
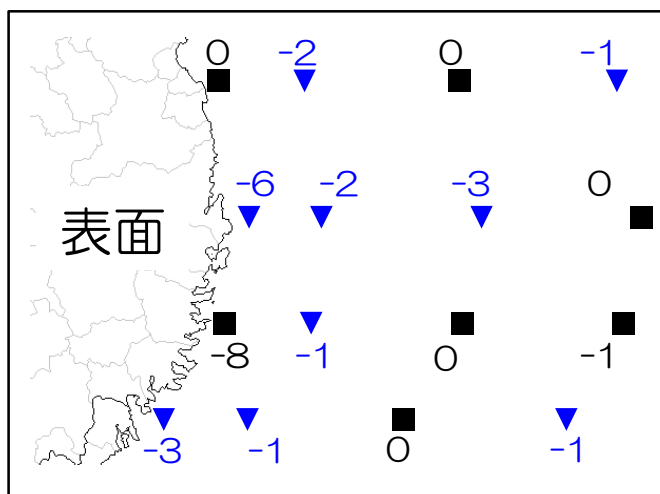
単位： $\mu\text{g/L}$



2013-2021年の平均値と今月の差

※craftmapを使用

単位： $\mu\text{g/L}$



■ 例年並み

▼ 例年より低め

▲ 例年より高め