

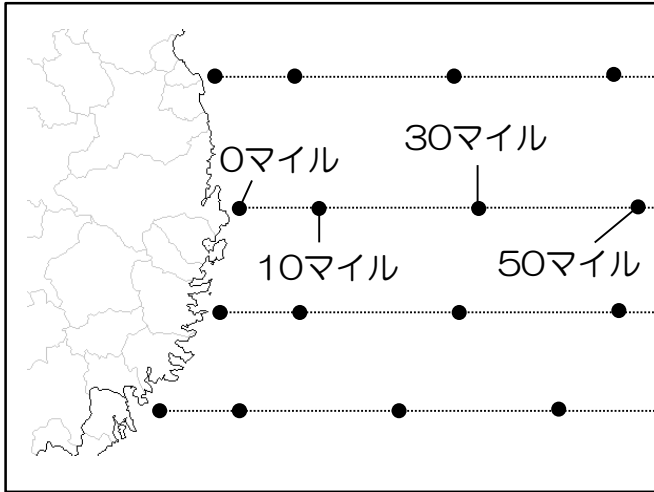
# 2022年10月沿岸定線栄養塩測定結果

2022年10月14日

- 表面では黒埼及びトドヶ埼10マイルで例年より低くなっています。
  - 50m深では黒埼及び椿島定線のすべての定点で例年より高くなっています。
- ※過去の平均値より25%以上高いものを「高め」、25%以上低いものを「低め」としています。

## 調査定点

※craftmapを使用



黒埼定線

トドヶ埼定線

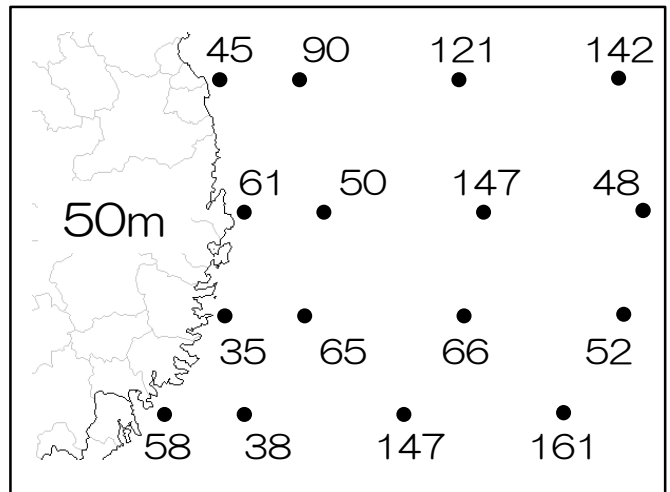
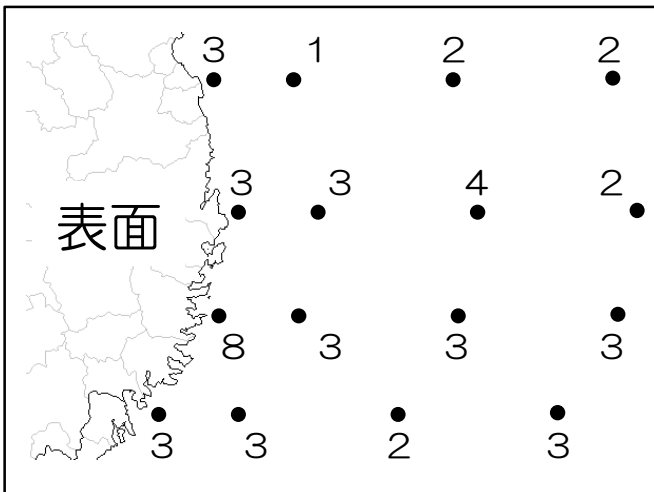
尾埼定線

椿島定線

## 2022年10月 (9/27~9/30)

※craftmapを使用

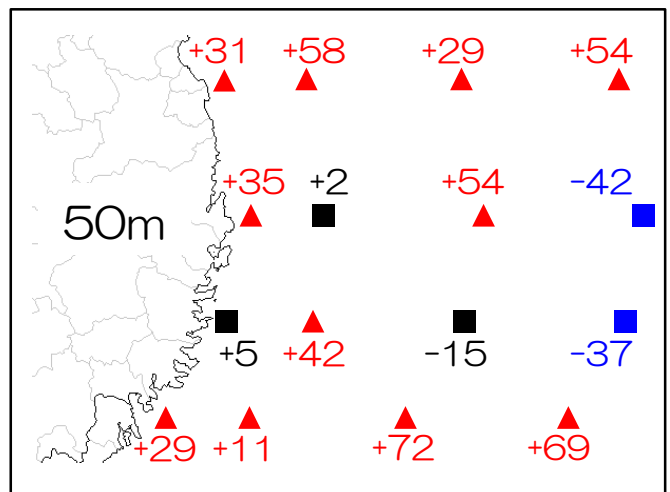
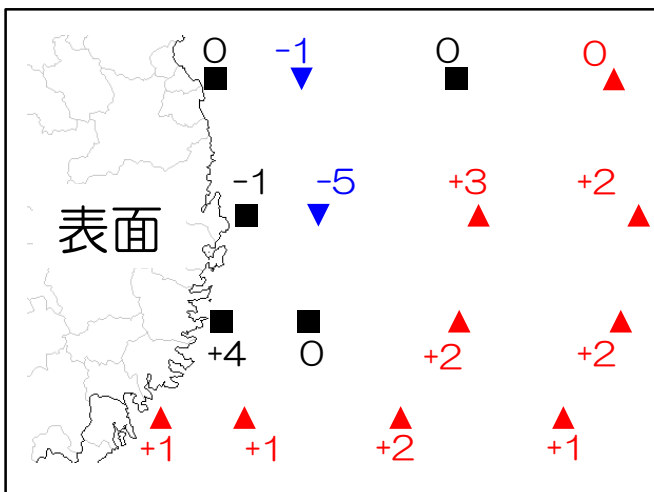
単位： $\mu\text{g/L}$



## 2013-2021年の平均値と今月の差

※craftmapを使用

単位： $\mu\text{g/L}$



■ 例年並み

▼ 例年より低め

▲ 例年より高め