

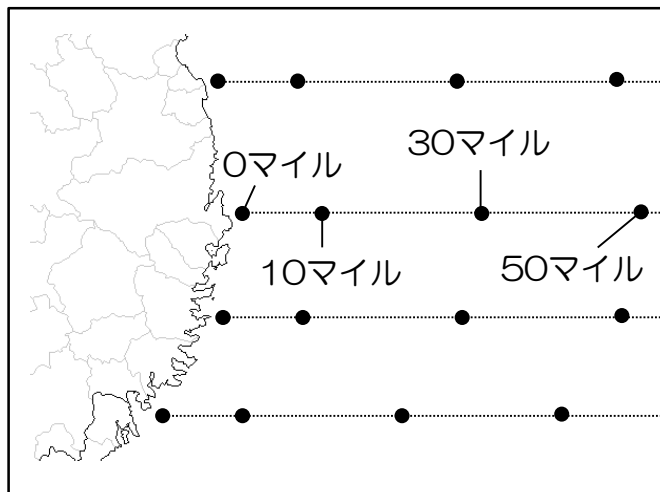
2022年12月沿岸定線栄養塩測定結果

2022年12月20日

- ・尾崎10マイル、椿島0マイル及び10マイル表面が例年より低くなりました。
 - ・採水器のメンテナンス及び天候不良により10マイルまでの表面のみ採水を行いました。
- ※過去の平均値より25%以上高いものを「高め」、25%以上低いものを「低め」としています。

調査定点

※craftmapを使用



黒埼定線

トドヶ埼定線

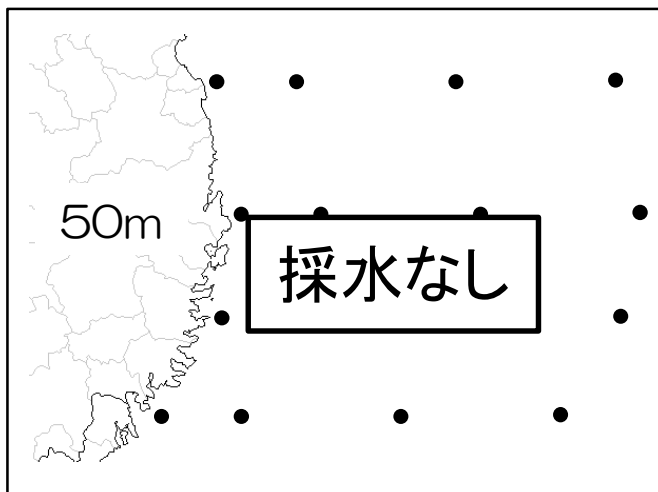
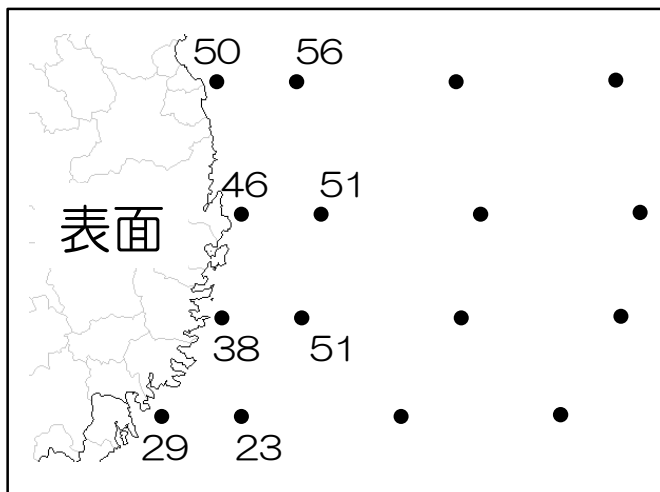
尾崎定線

椿島定線

2022年12月 (11/28)

※craftmapを使用

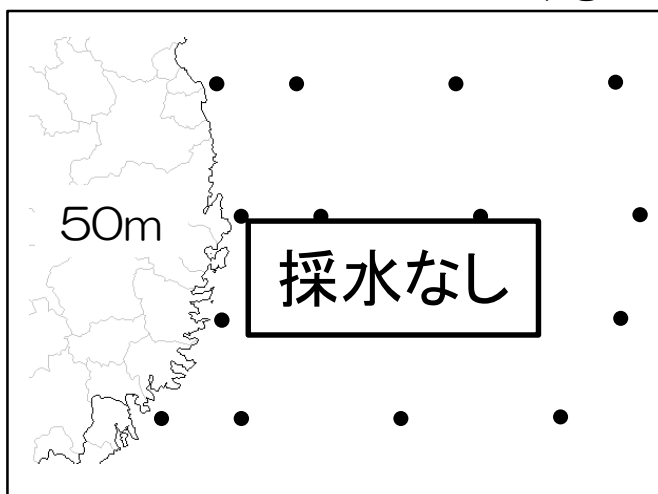
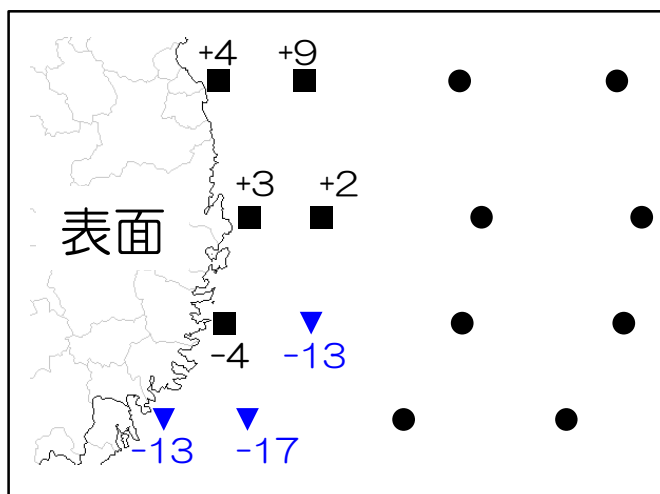
単位： $\mu\text{g/L}$



2013-2021年の平均値と今月の差

※craftmapを使用

単位： $\mu\text{g/L}$



■ 例年並み

▼ 例年より低め

▲ 例年より高め