

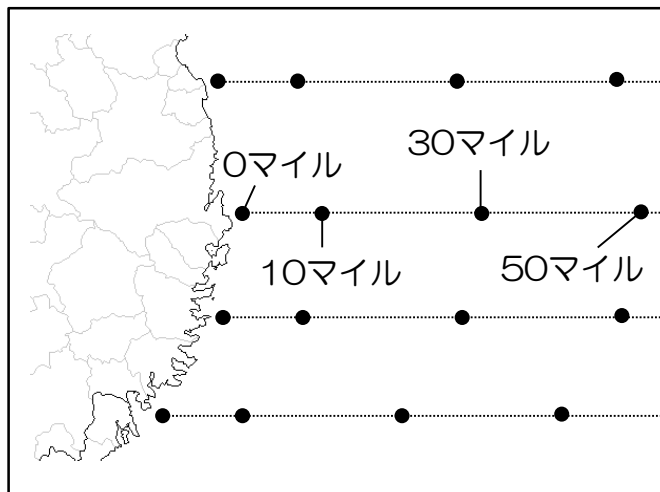
# 2023年5月沿岸定線栄養塩測定結果

2023年5月31日

- ・表面では黒埼50マイル、トドヶ埼30マイル50マイルを除き、例年より低くなっていました。
  - ・50m深では尾埼及び椿島定線のすべての定点で例年並みか例年より低くなっていました。
- ※過去の平均値より25%以上高いものを「高め」、25%以上低いものを「低め」としています。

## 調査定点

※craftmapを使用



黒埼定線

トドヶ埼定線

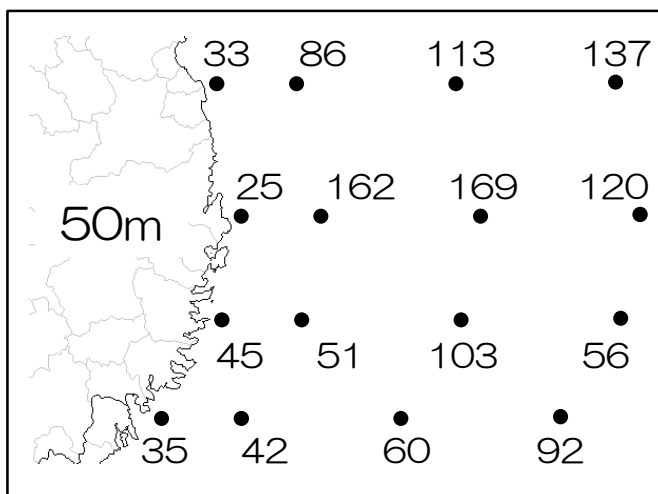
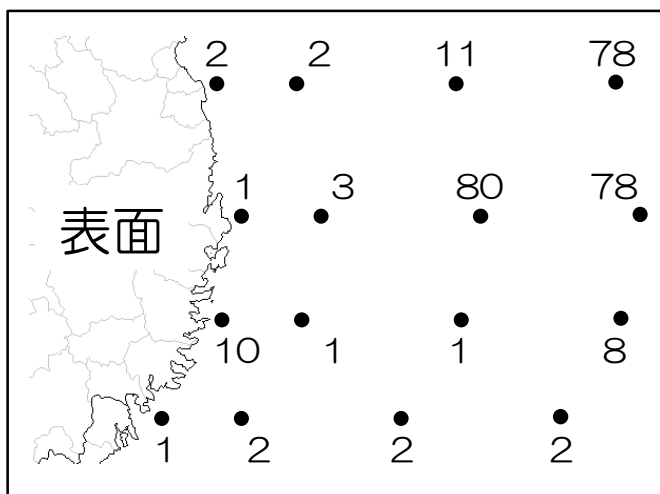
尾埼定線

椿島定線

## 2023年5月 (5/16~5/19)

※craftmapを使用

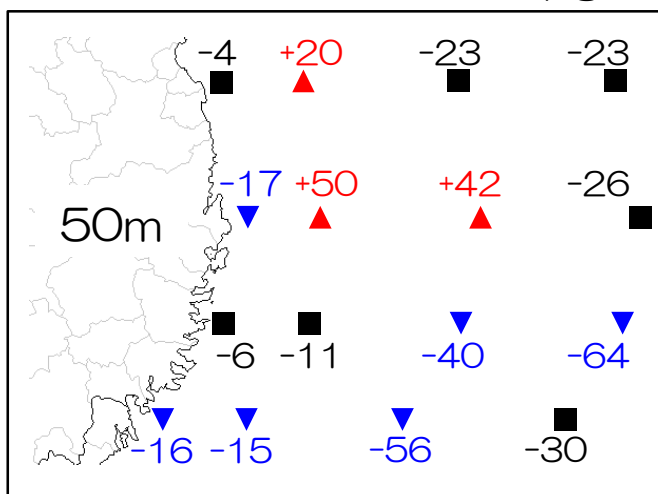
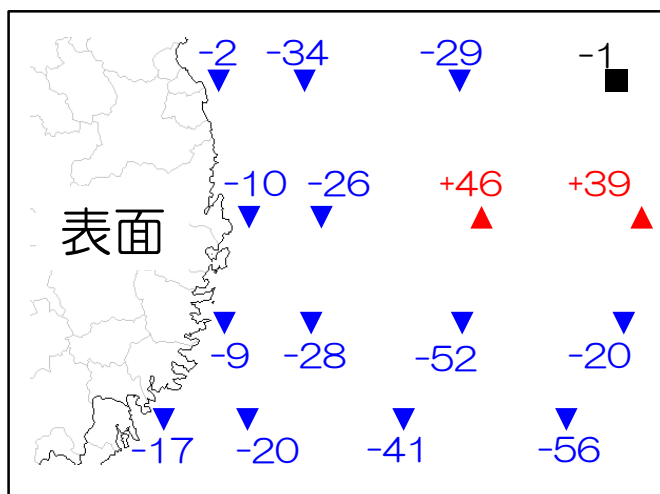
単位： $\mu\text{g/L}$



## 2013-2022年の平均値と今月の差

※craftmapを使用

単位： $\mu\text{g/L}$



■ 例年並み

▼ 例年より低め

▲ 例年より高め