

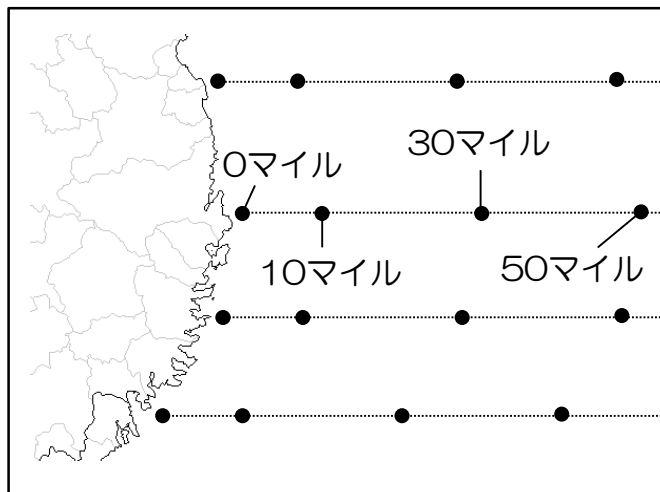
# 2023年6月沿岸定線栄養塩測定結果

2023年6月30日

- ・表面では尾崎0マイル及び全定線10マイル以遠で例年より低くなっていました。
  - ・50m深では0マイル及び10マイルで県北側が例年より高く、県南側が低くなっていました。
- ※過去の平均値より25%以上高いものを「高め」、25%以上低いものを「低め」としています。

## 調査定点

※craftmapを使用



黒埼定線

トドヶ埼定線

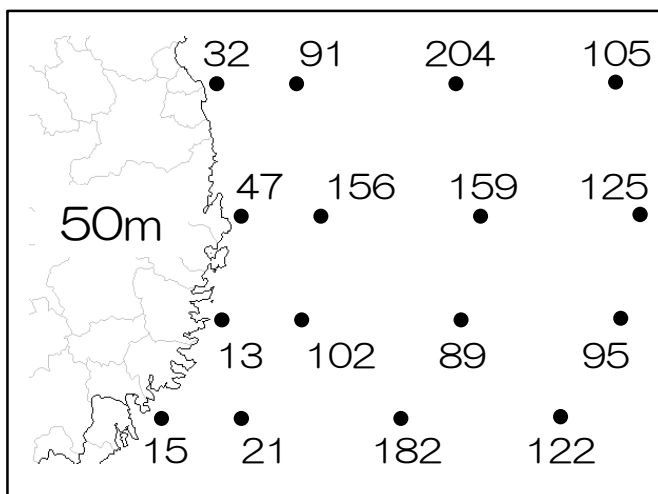
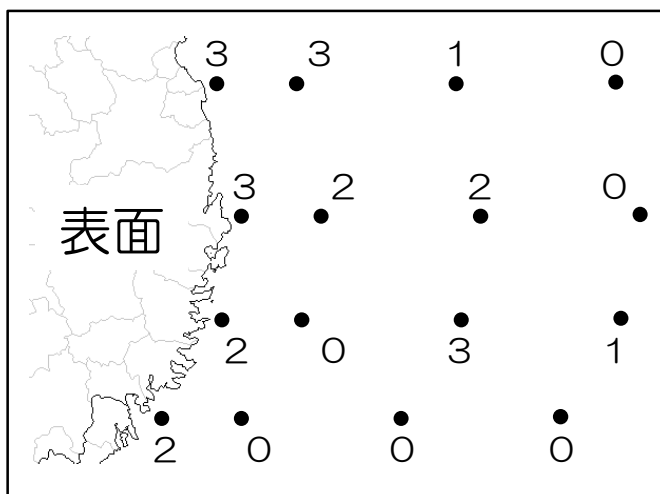
尾崎定線

椿島定線

## 2023年6月 (6/14~6/15)

※craftmapを使用

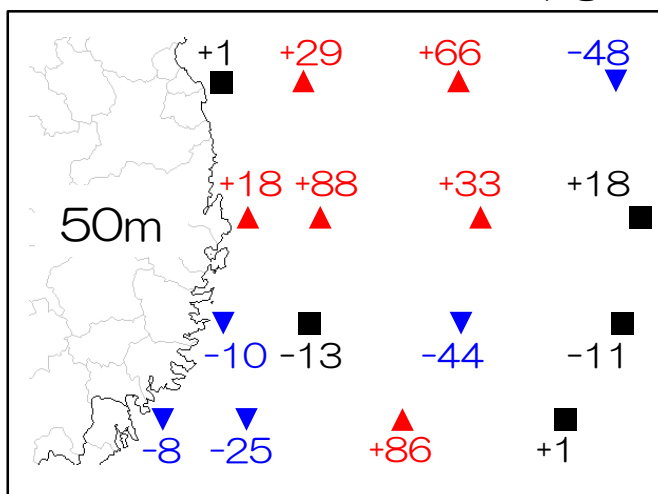
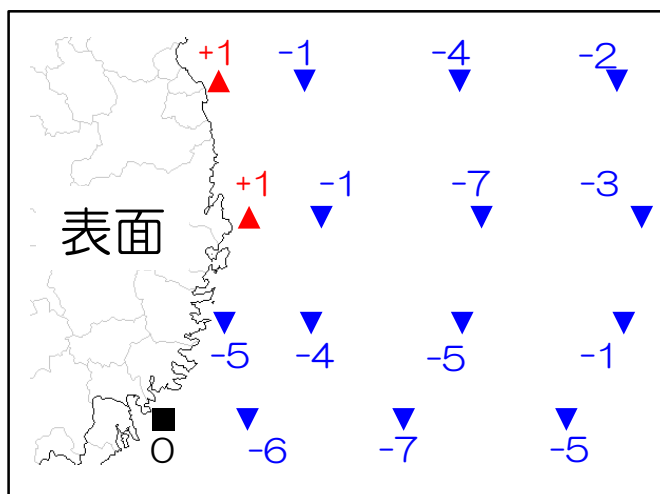
単位： $\mu\text{g/L}$



## 2013-2022年の平均値と今月の差

※craftmapを使用

単位： $\mu\text{g/L}$



■ 例年並み

▼ 例年より低め

▲ 例年より高め