

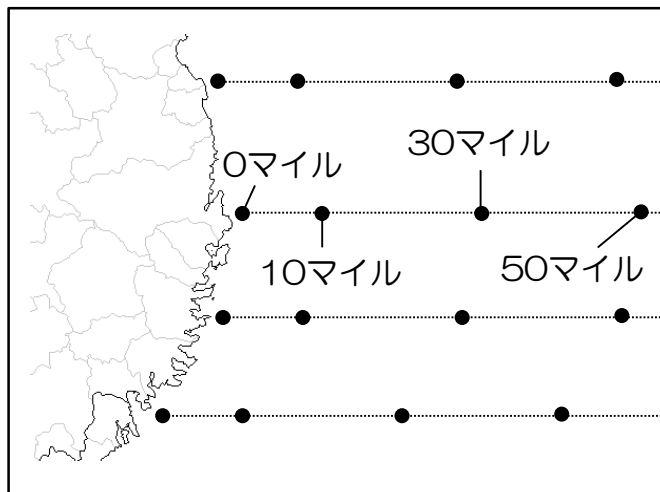
2023年8月沿岸定線栄養塩測定結果

2023年9月14日

- ・表面ではトドヶ埼0マイル及び椿島50マイルを除いた定点で例年より高くなっていました。
 - ・50m深では黒埼全定点、尾崎50マイル、椿島30、50マイルで例年より低くなっていました。
- ※過去の平均値より25%以上高いものを「高め」、25%以上低いものを「低め」としています。

調査定点

※craftmapを使用



黒埼定線

トドヶ埼定線

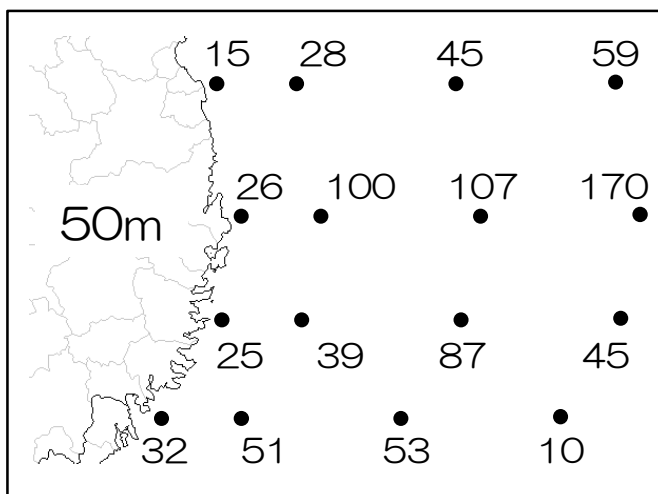
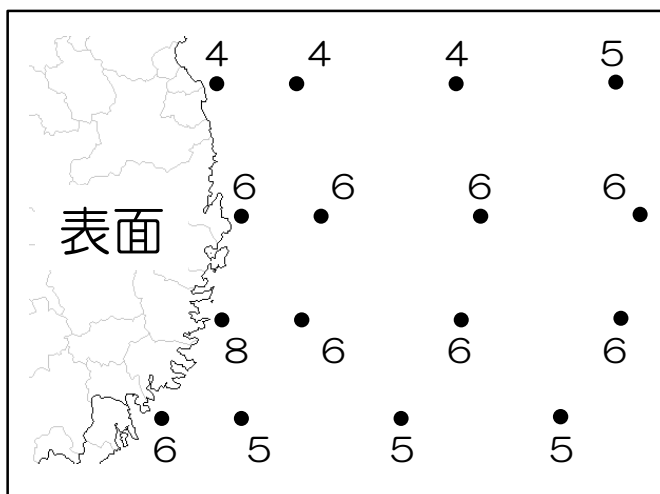
尾崎定線

椿島定線

2023年8月 (7/24~7/26)

※craftmapを使用

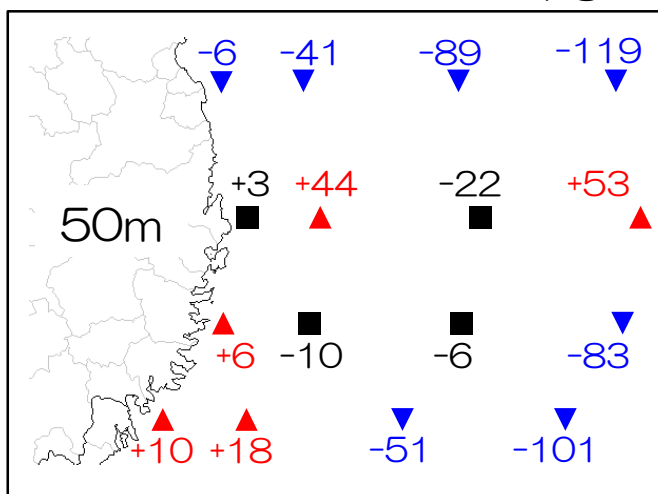
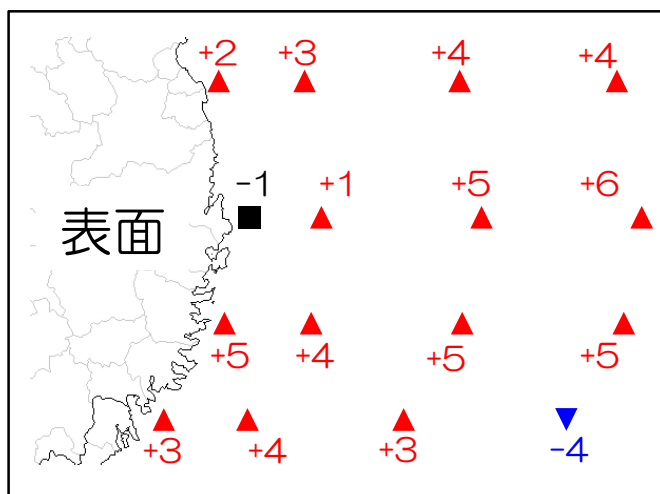
単位： $\mu\text{g/L}$



2013-2022年の平均値と今月の差

※craftmapを使用

単位： $\mu\text{g/L}$



■ 例年並み

▼ 例年より低め

▲ 例年より高め