

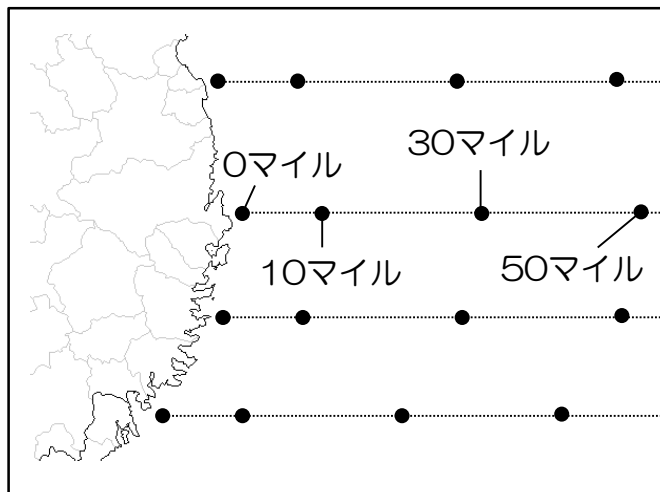
2023年11月沿岸定線栄養塩測定結果

2023年11月28日

- 表面では黒埼0マイル、50マイル及び椿島50マイルで例年並みか例年より低めでした。
 - 50m深では、南側そして沖側になるにつれ栄養塩が低い傾向にありました。
- ※過去の平均値より25%以上高いものを「高め」、25%以上低いものを「低め」としています。

調査定点

※craftmapを使用



黒埼定線

トドヶ埼定線

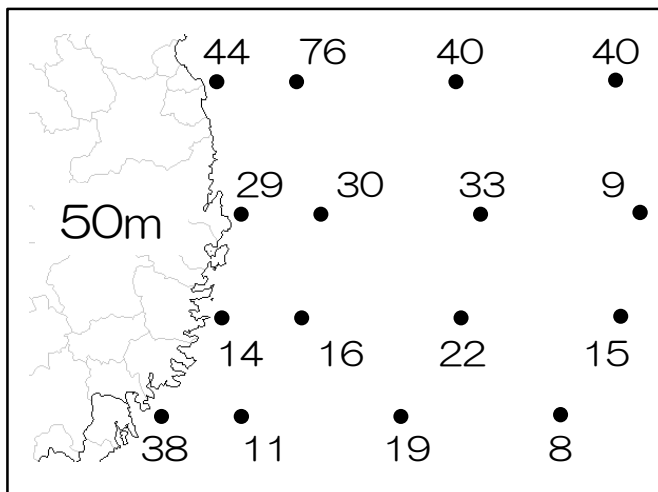
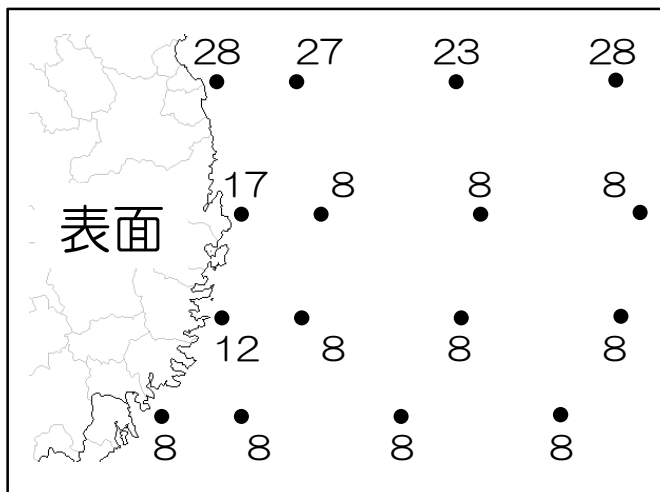
尾埼定線

椿島定線

2023年11月 (11/1~11/9)

※craftmapを使用

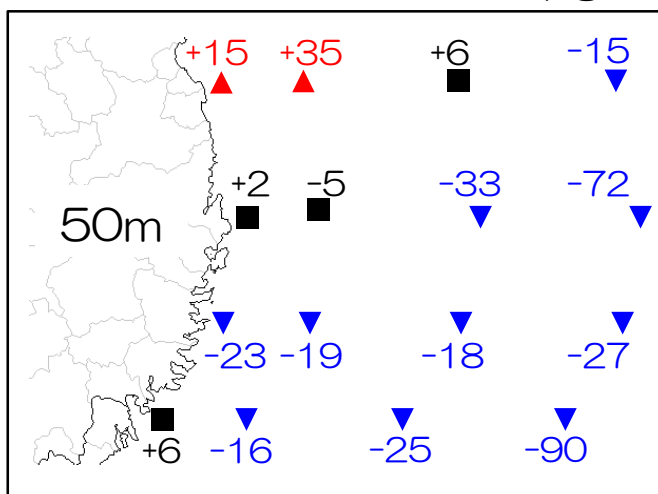
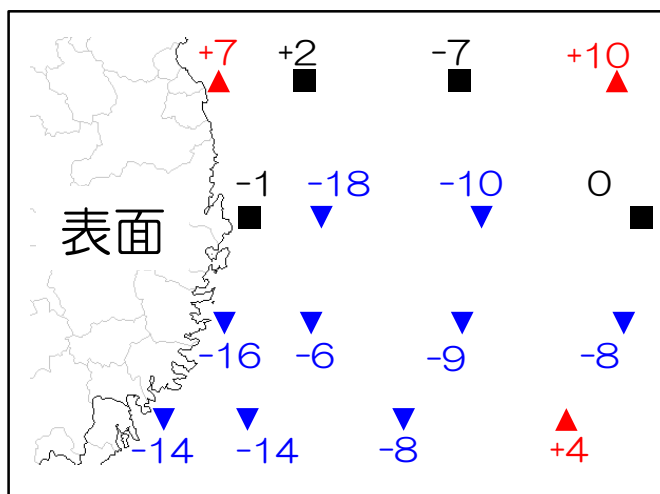
単位： $\mu\text{g/L}$



2013-2022年の平均値と今月の差

※craftmapを使用

単位： $\mu\text{g/L}$



■ 例年並み

▼ 例年より低め

▲ 例年より高め